

Web: <https://www.age-geografia.es/site/geografia-rural/>

Grupo de Geografía Rural de la AGE

Email: grupo-rural@age-geografia.es

Agosto 2019



Grupo de
Geografía Rural

Asociación Española de Geografía

NOTICIAS
Grupo de Rural de la AGE
Agosto 2019

CONGRESOS Y JORNADAS

<i>XII Congreso de Economía Agraria. La sostenibilidad agro-territorial desde la Europa Atlántica</i>
Organizador: Asociación Española de Economía Agraria
Lugar: Lugo
Fecha: 4-6 Septiembre 2019
Fechas clave: --
Enlace/más información: https://economiaagraria.es/congresos-aeaa/

<i>Heading towards Zero: Sustainable Development in Economy, Environment and Society</i>
Organizador: IGU, Commission on Biogeography and Biodiversity, Commission on local and regional development, Commission on population Geography, Commission on Geo-heritage
Lugar: Central University of Haryana, Mahendergarh, India
Fecha: 19-21 Octubre, 2019
Fechas clave: --
Enlace/más información: www.cuh.ac.in igucuh2019@gmail.com

<i>Rethinking the impacts of urbanization on agriculture and land use</i>
Organizador: IGU Commission on Agricultural Geography and Land Engineering, Institut Pertanian,
Lugar: IICC (IPB International Convention Center), Bogor West Java
Fecha: 22-24 October, 2019
Fechas clave: --
Enlace/más información: 3rdagleseminar@gmail.com

<i>XXI Congreso de la AGE. Crisis y espacios de oportunidad. Retos para la Geografía</i>
Organizador: Asociación de Geógrafos Españoles, Departamento de Geografía de la Universitat de Valencia
Lugar: Valencia
Fecha: 24-25 octubre 2019
Fechas clave:
Presentación de posters y textos completos de las comunicaciones: fechas a consultar aquí
Evaluación y respuesta a los autores:
2ª Fecha para aportaciones (pósteres y comunicaciones) para su publicación en las Actas del XXVI Congreso de la AGE:
Presentación de textos completos: hasta el 15 de junio de 2019.
Evaluación y respuesta a los/las autores/as: hasta el 15 de julio de 2019
Hasta el 25 de julio: modificaciones finales de los textos a partir de la evaluación del Comité Científico y envío por los/las autores/as de la versión revisada.
El 31 de julio: resolución definitiva de los/las evaluadores/as.
Inscripción pago tardío del 16 de julio al 7 de octubre de 2019.
Enlace/más información: https://congresos.adeituv.es/XXVIAGE-Valencia2019/ficha.es.html

<i>V Congreso Internacional de Desarrollo Local</i>
Organizador: Universidad Cartagena de Indias, Universidad de Huelva
Lugar: Cartagena de Indias, Colombia
Fecha: 29 Octubre-01 Noviembre 2019
Fechas clave: --
Enlace/más información: http://eventos.unicartagena.edu.co/congreso-desarrollo-local/

Web: <https://www.age-geografia.es/site/geografia-rural/>

Grupo de Geografía Rural de la AGE

Email: grupo-rural@age-geografia.es

Agosto 2019

1st International conference on practical and theoretical implications of LEADER/CLLD approach in South-East Europe
Organizador: LEADER Network Croatia
Lugar: Gervais Centre, Nikole Tesle 5, Opatija, Croatia
Fecha: 20-22 Noviembre 2019
Fechas clave: -- Abstract submission - from July 1st to September 1st 2019. Full Paper submission deadline - November 1st 2019. Poster (Academics and Practitioners/Exhibition) submission deadline - October 1st 2019. Final Programme - October 15th 2019. Deadline registration at early bird fees - July 31st 2019. Deadline registration for all participants - October 20th 2019. Conference Dates - November 20th to 22nd 2019. Publishing of the Conference proceedings - April 30th 2020.
Enlace/más información: https://see-leader.eu/

Rural Geographies in Transition
Organizador: Faculty of Spatial Sciences of the University of Groningen (http://www.rug.nl/frw/).
Lugar: Groningen, The Netherlands
Fecha: 22-24 Junio, 2020
Fechas clave: --
Enlace/más información: https://www.ruralgeo2017.de/conference/ruralgeo-2020/

XVII Coloquio Ibérico de Geografía
Organizador: Departamento de Geografía de la Universidad de Salamanca
Lugar: Facultad de Geografía e Historia de la Universidad de Salamanca, Salamanca
Fecha: 06-08 Julio, 2020
Fechas clave: Envío de resúmenes (300 palabras máximo): 20 de noviembre de 2019 Respuesta de aceptación: 20 de diciembre de 2019 Envío de textos: 31 de marzo de 2020 Respuesta a textos: 15 de mayo de 2020 Envío textos revisados/definitivos: 29 de mayo de 2020
Enlace/más información: http://coloquioiberico2020.usal.es (en construcción) Email: coloquioiberico2020@usal.es (todavía no activo)

XXXIV Congreso UGI. Geografía. Uniendo los continentes, 34th International Geographical Congress
Organizador: IGU-UGI, Istanbul University, Turkish Geographical Society
Lugar: Istanbul
Fecha: 17-21 August, 2020
Fechas clave: Recepción del texto completo: 15 de junio de 2019. El periodo de evaluación de los artículos presentados finalizará el 15 de septiembre, siendo la fecha límite de comunicación de los resultados de la evaluación el 30 de septiembre de 2019. Terminado el periodo de evaluación, el texto completo en español e inglés deberá recibirse con anterioridad al 30 de noviembre de 2019. 31 July 2019 Deadline for the submission of the session proposals 1 August 2019 Early registration starts 13 January 2020 Deadline for submitting abstracts for papers and posters 24 February 2020 Notification of results of abstract reviews 9 March 2020 Deadline for early registration fee payment 6 April 2020 Deadline for early registration fee payment (Abstract author) 20 April 2020 Deadline for regular fee payment
Enlace/más información: https://www.igc2020.org/en/default.asp https://www.age-geografia.es/site/?p=8041

XX Colorural
Organizador: Departamento de Geografía, Universidad de Valladolid
Lugar: Valladolid
Fecha: 30/09 al 02/10/2020
Fechas clave: --
Enlace/más información:--

Web: <https://www.age-geografia.es/site/geografia-rural/>

Grupo de Geografía Rural de la AGE

Email: grupo-rural@age-geografia.es

Agosto 2019

XIII CIER Congreso Iberoamericano de Estudios Rurales
Organizador: Universidad Austral de Chile
Lugar: Valdivia, Chile
Fecha: desconocida, 2020
Fechas clave: desconocidas
Enlace/más información: https://australhistoria.cl/cier2020/

OTROS EVENTOS

Metodologías participativas en el ámbito del desarrollo rural y la gestión del territorio
Organizador: Universidad Complutense de Madrid - CIMAS Observatorio Internacional de Ciudadanía y Medio Ambiente Sostenible
Lugar: Online
Fecha: 2 Septiembre al 24 Diciembre 2019
Fechas clave: --
Este curso on-line de formación permanente de la Universidad Complutense de Madrid y organizado por la RedCIMAS-Observatorio Internacional de Ciudadanía y Medioambiente Sostenible, se dirige a titulados universitarios, graduados, máster y doctorandos, así como a profesionales y personal técnico de las administraciones y de organizaciones sociales que orienten sus intereses, expectativas de formación y desempeño profesional al diseño, gestión y/o ejecución de procesos participativos en el ámbito del desarrollo rural y la gestión territorial (Agro-ecología, Desarrollo Local, Ordenación Territorial, Espacios Protegidos...).
http://participacionterritorioydesarrollo.blogspot.com/
Coordinación curso / participandolo@gmail.com
Alicia Tenze / aliciatenze@yahoo.es
Tel. 659893861 (con David Molina)

Apply now for the Regenerative Agriculture Research Program
Organizador: La Junquera, Regeneration Academy
Lugar: La Junquera, Murcia, Spain
Fecha: Mar 11th 2019- Jul 1st 2019 or Sept 2nd 2019-Dec 20th 2019
Fechas clave: Apply before July 30th 2019
Enlace/más información:--
The Regenerative Agriculture Research Program offers 12 positions to students who are committed to make a change in the way we approach agriculture through their thesis work or internship, while at the same time develop their professional and academic skills.
www.regeneration-academy.org
info@regeneration-academy.org

Jornada sobre innovación en gestión de regadíos mediante redes agroclimáticas, imágenes de satélite y sistema de información geográfica
Organizador: Raquel Bravo Rubio / Susana Campelo RodríguezD.G. DESARROLLO RURAL, INNOVACIÓN Y POLÍTICA FORESTALSUBDIRECCIÓN GENERAL DE REGADÍOS E INFRAESTRUCTURAS RURALES913475990bzn-center@mapama.es
Lugar: Gran Vía de San Francisco 4-6, Madrid
Fecha: 28 noviembre 2019
Fechas clave: --
Enlace/más información: https://www.mapa.gob.es/es/desarrollo-rural/formacion/plandeformacion2019_v2_tcm30-441671.pdf
Objetivos
- Presentar los proyectos y actuaciones que integran el uso de los datos procedentes de las estaciones agroclimáticas del SIAR con las imágenes de satélite en sistemas de información geográfica, que permiten una mejora de la gestión del regadío, tanto en el ámbito nacional, como a escala de demarcación hidrográfica, de comunidad de regantes y de parcela.
Dirigido a
- Técnicos y gestores al servicio de las Administraciones, Comunidades de Regantes, empresas y profesionales relacionados con el regadío.

NUEVAS PUBLICACIONES

<p><i>¿Qué actividad en la España Vacía?</i> Alicia Langreo Navarro*</p> <p><small>Resumen</small></p> <p><small>Palabras clave</small></p> <p><small>Abstract</small></p> <p><small>Keywords</small></p> <p><small>DOI</small></p> <p><small>URL</small></p>	<p>Langreo Navarro, A. y García-Azcárate, T. (2019): “¿Qué actividad en la España Vacía?” <i>Economía Agraria y Recursos Naturales</i>, 19(1), 9-15</p>
---	---


RESUMEN: Esta nota es una reflexión sobre la España vacía y algunos de los rasgos diferenciales de su actividad económica. El análisis parte de la constatación de que han fallado los motores económicos que aseguraron más o menos su estabilidad en el pasado. Se centra en los distintos sistemas productivos existentes en el medio rural y su capacidad de arrastre sobre el conjunto de la economía rural, lo que conforma el núcleo esencial de esta contribución. Se incorpora en el debate tanto la perspectiva de género como la emigración. Termina con 9 propuestas para posibles futuras líneas de trabajo.

<p>Poverty and Social Exclusion in Diversified Rural Contexts</p> <p>Joel Brenard* • Sandra Contzen, Arie Decker and Mark Shucksmith</p> <p><small>Introduction</small></p> <p><small>Resilient rural areas have received relatively little attention from scholars or publics in Europe over recent decades, often regarded as secondary to more visible urban poverty. The same holds true for research in the USA, despite important contributions like Tickamyer et al. (2017). Lately, however, rural poverty and other manifestations of rural disadvantage gained unexpected prominence in public debates as an urgent and provocative issue, if only for its perceived role in generating political upheaval (see Krugman¹, Hank² or Guilluy³ for example). Divergencies between rural and metropolitan electoral results, support of populism in rural areas and even the rise of protest movements in the countryside on both sides of the Atlantic have prompted a renewed interest in urban-rural disparities and rural feelings of inferiority and marginalisation – feelings described in detail in Wuthnow’s <i>The Left Behind</i> (2018). Despite the plausibility of such upheavals deriving from a growing divide between rural and metropolitan societies, this has yet to be supported by rigorous research. Strong evidence of a new dynamic of rural-urban polarisation as a source of growing rural grievance and resentment is still missing.⁴ This lack is one of the reasons for preparing a special issue on rural poverty and exclusion. The other reason is that exactly 15 years ago, two important publications concerning rural poverty were published: a special issue of <i>Sociologia Ruralis</i> on social exclusion and Milbourne’s book <i>Rural Poverty, Marginalisation and Exclusion in Britain and the United States</i> (2004). Both publications summarised the state of the art and proposed new research directions, building on Shucksmith and Chapman (1998). After 15 years it is time to look back again, to review what has been achieved, and to offer a fresh new outlook.</small></p> <p><small>© 2019 The Authors. Sociology. Published by John Wiley & Sons Ltd</small></p>	<p>Bernard, J., Contzen, S., Decker, A., Shucksmith, M. (2019): “Poverty and social exclusion, in diversified rural contexts” <i>Sociologia Ruralis</i>, 59(3), 353-368</p>
--	---

Rural poverty has received relatively little attention from scholars or publics in Europe over recent decades, often regarded as secondary to more visible urban poverty. The same holds true for research in the USA, despite important contributions like Tickamyer *et al.* (2017). Lately, however, rural poverty and other manifestations of rural disadvantage gained unexpected prominence in public debates as an urgent and provocative issue, if only for its perceived role in generating political upheaval (see Krugman¹, Hank² or Guilluy³ for example). Divergencies between rural and metropolitan electoral results, support of populism in rural areas and even the rise of protest movements in the countryside on both sides of the Atlantic have prompted a renewed interest in urban-rural disparities and rural feelings of inferiority and marginalisation – feelings described in detail in Wuthnow’s *The Left Behind* (2018). Despite the plausibility of such upheavals deriving from a growing divide between rural and metropolitan societies, this has yet to be supported by rigorous research. Strong evidence of a new dynamic of rural-urban polarisation as a source of growing rural grievance and resentment is still missing.⁴ This lack is one of the reasons for preparing a special issue on rural poverty and exclusion. The other reason is that exactly 15 years ago, two important publications concerning rural poverty were published: a special issue of *Sociologia Ruralis* on social exclusion and Milbourne’s book *Rural Poverty, Marginalisation and Exclusion in Britain and the United States* (2004). Both publications summarised the state of the art and proposed new research directions, building on Shucksmith and Chapman (1998). After 15 years it is time to look back again, to review what has been achieved, and to offer a fresh new outlook.

<p>Where Have All the Rural Poor Gone? Explaining the Rural-Urban Poverty Gap in European Countries</p> <p>Josef Bernard</p> <p>Abstract</p> <p>This article contributes to explanations of rural poverty and deprivation by focusing on the rural-urban poverty and deprivation gap in European countries. Using European Union Statistics on Income and Living Conditions data, it confirms, convincingly, the limited validity of the argument for universally increased poverty and deprivation levels in rural areas in Europe, and demonstrates that the disparities are related to four theoretically elaborated factors: increased rural poverty can be observed in countries with lower rural population densities, in countries with a higher proportion of farmers, in post-socialist transition countries, and in countries with generally lower economic development levels and decreased living standards. In particular, national economic development appears to be the essential factor behind rural disadvantage. Three interrelated negative processes have been revealed in the countryside of poor European countries: an increased concentration of low-resource households, a higher poverty risk to these households, and additional poverty-enhancing effects that operate independently of household resources. These direct rural effects are strongly conditioned by the national economic advancement and related urbanisation processes.</p> <p>Introduction</p> <p>In finding that convergence of the extent and intensity of rural poverty with poverty in urban areas had not occurred in individual European countries, in some countries, the countryside is significantly poorer. In others, the situation is identical to poverty in urban areas, or even poorer, relative to rural areas. In the latter case, the rural-urban poverty gap is significantly larger. This is the case in the Balkan Peninsula, in the Baltic states, in the new European member states, in the former Soviet Union, and in the former Yugoslavia. This is also the case in the former Soviet Union, in the former Yugoslavia, and in the former Soviet Union. This is also the case in the former Soviet Union, in the former Yugoslavia, and in the former Soviet Union. This is also the case in the former Soviet Union, in the former Yugoslavia, and in the former Soviet Union.</p>	<p>Bernard, J.</p> <p>“Where have all the rural poor gone?. Explaining the rural-urban poverty gap in european countries”</p> <p>Sociologia Ruralis, 59(3), 369-392</p>
---	---

This article contributes to explanations of rural poverty and deprivation by focusing on the rural-urban poverty and deprivation gap in European countries. Using European Union Statistics on Income and Living Conditions data, it confirms, convincingly, the limited validity of the argument for universally increased poverty and deprivation levels in rural areas in Europe, and demonstrates that the disparities are related to four theoretically elaborated factors: increased rural poverty can be observed in countries with lower rural population densities, in countries with a higher proportion of farmers, in post-socialist transition countries, and in countries with generally lower economic development levels and decreased living standards. In particular, national economic development appears to be the essential factor behind rural disadvantage. Three interrelated negative processes have been revealed in the countryside of poor European countries: an increased concentration of low-resource households, a higher poverty risk to these households, and additional poverty-enhancing effects that operate independently of household resources. These direct rural effects are strongly conditioned by the national economic advancement and related urbanisation processes.


	<p>Piñero-Antelo, M.A. & Lois-González, R.C. (2019):</p> <p>“The role of European fisheries funds for innovation and regional development in Galicia (Spain)”</p> <p>European Planning Studies,</p> <p>https://www.tandfonline.com/doi/full/10.1080/09654313.2019.1635996</p>
--	--

Social innovations are recognized as a pillar of sustainable rural development processes and are strongly conditioned by territorial capabilities. The objective of this study is to analyze the social innovations that have arisen in the coastal community of Lira (Galicia, Spain) since the early 2000s to provide a better understanding of the role of European fisheries policy on regional and local development. This study shows that the social innovations related to shared fishery resources management in protected areas, new tourism products linked to maritime heritage, or empowerment of women's work in shellfish farming, were strongly conditioned by the volume of public funds invested in the community. They have provided progress that needs to be consolidated through reinforcing the capabilities of fisheries local action group (FLAG) structures, which have become examples of social innovation that strengthen the RRI paradigm. Nevertheless, the FLAGs must overcome limiting factors, such as the resistance to change from the local community, the difficulty in integrating the weakest actors or regional and local governments' attempts to control the decision-making bodies of the FLAG.


	<p>Richardson-Ngwenya, P., Restrepo, M., Fernández, R., Kaufmann, B. (2019):</p> <p>“Participatory video proposals: a tool for empowering farmer groups in rural innovation processes?”</p> <p>Journal of Rural Studies, 69, 173-185</p> <p>https://doi.org/10.1016/j.jrurstud.2019.02.022</p>
---	---

While efforts are increasingly made to democratize research relationships, empower participants and include marginalised voices in agricultural research for development, it is acknowledged that power imbalances in knowledge creation remain integral to researcher-participant relations. Moreover, published results seldom report on the different dimensions that empowerment


can encompass. This paper addresses this gap, presenting an original methodological approach for collaborating with smallholder farmers and developing an analytical framework to critically assess associated modalities of empowerment. With the intention of developing more democratic processes of knowledge production to support innovation processes, five smallholder farmer groups were invited to apply for action funds to co-develop innovations to enhance livelihoods. Employing participatory video (PV), groups applied for the grants using a 'video proposal'. Group members collaboratively produced videos representing their problems, aims and innovation plans. Key findings around group empowerment are presented and reflected upon with regard to the different modalities of "power-to", "power-with", "power-within" and "power-over". The PV proposal process proved to be a good tool for supporting farmer group capacity building and the development of competencies in relation to farmers' rural innovation projects. The process enhanced farmer groups' "power-to" in terms of planning capacities. This fostered motivation for action and a sense of collective ownership; thus building "power-with" at the group level. The understanding of power mobilised in this paper enabled us to highlight some context-specific limitations to democratising research relationships and creating more inclusive spaces for participatory action research and rural innovation development. These are related to entrenched socio-cultural power dynamics within the groups and to possibilities to sustain the empowerment process beyond the duration of the project. Nevertheless, funding agencies and local rural development organisations could consider the method discussed in this paper as a valuable tool for assisting marginalised groups in accessing innovation funds.

	<p>Plaza Gutiérrez, J.I., Herrero Luque, D., Martínez Arnáiz, M. y Baraja Rodríguez, E. (2019): "Paisaje de huertas periurbanas y ciudad: algunos ejemplos de Castilla y León" Cuadernos Geográficos, 58(2), 168-193 DOI: http://dx.doi.org/10.30827/cuadgeo.v58i2.7431</p>
---	---


Este artículo quiere acercarse al conocimiento de la singularidad y diversidad de los paisajes de huertas que caracteriza al entorno de algunas ciudades de Castilla y León, subrayando sus rasgos más sobresalientes. Las huertas periurbanas son, de este modo, el objetivo central de este texto, con ejemplos a diferentes escalas (aglomeración regional, ciudades medias y ciudad pequeña), lo cual implica, necesariamente, un tratamiento diferenciado. El método utilizado a tales efectos combina diferentes perspectivas y consideraciones: la evolución espacio-temporal de estas unidades; su dimensión paisajística, de la que son inseparables – en determinados casos – algunos rasgos patrimoniales e identitarios; la funcionalidad y relación que mantienen con el espacio urbano al que circundan y cómo se contempla su protección, gestión y mantenimiento en los distintos instrumentos de planificación; asimismo, se apunta la presencia, junto a este hortícola periurbano, de otras iniciativas más recientes, como la de los «huertos urbanos» u otras similares. Los resultados ponen de manifiesto no solo la diversidad de convivencia entre estas últimas modalidades y la desigual pervivencia de los cinturones de huertas más tradicionales, sino también sus distintos tipos, así como el desigual tratamiento en el planeamiento urbano en los casos estudiados.

	<p>Martínez Muñoz, E., Escribano Pizarro, J. (2019): "La complejidad de la gobernanza del patrimonio inmaterial en el medio rural: el caso de "Els Pelegrins de Les Useres (provincia de Castellón)" Cuadernos Geográficos, 58(2), 194-214 DOI: http://dx.doi.org/10.30827/cuadgeo.v58i2.7545</p>
---	---


En el nuevo escenario de modernidad avanzada se observan nuevas dinámicas de patrimonialización que pueden significar una oportunidad para los espacios rurales, pero también una amenaza. Desvelar cómo los diferentes agentes tanto globales como locales en el territorio van tejiendo buenas y malas prácticas, y cuáles son las dificultades, las contradicciones y los conflictos con los que se encuentran tan solo es posible a través de un enfoque interdisciplinar que aúne la visión territorial, constructivista y comunitaria. Este artículo tiene como objetivo identificar y diferenciar dos dinámicas de patrimonialización poniendo el acento en cómo se construyen estos procesos, diferenciando dos ejes claros: uno basado en procesos de carácter comunitario «bottom-up», y otro fundamentado en metodologías «top-down». El estudio de caso en profundidad del Monumento Natural del Camí dels Pelegrins de Les Useres (provincia de Castellón) a través de metodologías cualitativas de investigación, nos permite desvelar esta nueva encrucijada que representa la revalorización del patrimonio territorial y endógeno, y problematizar los riesgos e impactos que suponen los actuales usos patrimoniales frente a los sentidos y valores intrínsecos y diferenciales del peregrinaje de Les Useres. Desde una reflexividad holística, se pretende abrir un debate sobre la importancia de negociar y consultar con las comunidades rurales que han estado salvaguardando el patrimonio antes de que fuera revalorizado, con el fin de que sus usos contemporáneos como recurso de desarrollo territorial, tengan un impacto sinérgico en el territorio y no inhibitor.

	<p>Porcal-Gonzalo, M.C. (2019): "Búsqueda de especificidades en el carácter de los paisajes del viñedo e identificación de sus procesos de patrimonialización. La Rioja Alavesa como laboratorio" Cuadernos Geográficos, 58(2), 215-239 DOI: http://dx.doi.org/10.30827/cuadgeo.v58i2.7390</p>
---	--

En el marco del reconocimiento creciente del valor patrimonial del paisaje, los paisajes agrarios –entre ellos, los paisajes del viñedo– poseen un gran interés como herencia territorial y como construcciones sociales que reflejan las interacciones dinámicas entre el hombre y la naturaleza. Son paisajes culturales cargados de significados capaces de albergar valores diversos. Este trabajo indaga en las relaciones que se establecen entre paisaje, patrimonio y procesos de patrimonialización en los paisajes vitivinícolas, a partir de un territorio, la Rioja Alavesa, concebido como laboratorio. Ello se ha concretado en dos objetivos específicos que estructuran las partes principales del artículo: por un lado, identificar los rasgos que definen el carácter del paisaje otorgándole singularidad y especificidad; por otro, analizar los mecanismos de activación patrimonial, esencialmente mediante la valoración del proceso de inscripción del «Paisaje Cultural del Vino y el Viñedo de La Rioja y Rioja Alavesa» como Patrimonio Mundial de la UNESCO. Esto ha servido de marco de reflexión conceptual y metodológica para desentrañar claves extrapolables a otros territorios. El análisis bibliográfico, cartográfico y estadístico, el trabajo sistemático de campo y la valoración de los expedientes de los paisajes vitícolas incluidos en la Lista del Patrimonio Mundial han sido los recursos metodológicos empleados.

	<p>Nieto Masot, A., Cárdenas Alonso, G. y Costa Moreno, L. (2019): "Principal component analysis of the LEADER approach (2007-2013) in South Western Europe (Extremadura and Alentejo)" Sustainability, 11(15), DOI: 10.3390/su11154034</p>
--	--

Since the end of the last century, the Rural Development Policy and the associated Rural Development Aid have been implemented (according to the LEADER Approach) in European rural areas as a model of endogenous, integrated, and innovative development. Its objective is to reduce the differences of development in these areas. The objective of this paper is to analyze statistically (using Principal Component Analysis) the investments and projects carried out during the period of 2007–2013 in the regions of Extremadura and Alentejo. These two border regions have many territorial similarities but also historical, cultural, and political differences. These variations may contribute to a different implementation of the LEADER Approach. As determined by the results from the statistical analysis of economic aids and demographic variables, it is evident that there are differences in the management of the Rural Development Aid in both territories but resemblances in the results.

	<p>Mayordomo Maya, S. y Hermosilla Pla, J. (2019): "Evaluación del patrimonio cultural: la Huerta de Valencia como recurso territorial" Boletín de la Asociación de Geógrafos Españoles, 82, 1-57 DOI: http://dx.doi.org/10.21138/bage.2790</p>
---	--

El concepto de patrimonio cultural ha evolucionado a lo largo de la historia mediante un complejo proceso de atribución de valores. En la actualidad se define como la herencia de una comunidad, y comprende una amplia diversidad de bienes que nos remiten a nuestra identidad. La identificación y evaluación de estos elementos y expresiones constituyen acciones fundamentales para su gestión y restitución. En este artículo se desarrolla y aplica una metodología de evaluación del patrimonio cultural en 257 bienes de la Huerta de Valencia. Se trata de un método cuantitativo, reproducible para las diferentes tipologías de inmuebles y en cualquier territorio. Está conformado por múltiples criterios basados en parámetros objetivos. Asimismo, contempla acciones complementarias de participación mediante la realización de encuestas a los habitantes. La aplicación del método ha permitido la jerarquización de los bienes según su interés patrimonial. Se han detectado numerosos inmuebles de extraordinario valor. No obstante, una proporción significativa del inventario ha obtenido puntuaciones escasas, derivadas del progresivo deterioro del espacio agrario de la Huerta. La implementación efectuada constata que la metodología propuesta constituye una herramienta eficaz de evaluación patrimonial para la toma de decisiones y el diseño de acciones de gestión y puesta en valor.

TESIS DOCTORALES

NOTICIAS GRUPO RURAL

Reunión de la Asamblea del Grupo de Geografía Rural de la Asociación de Geógrafos Españoles

Aprovechando el Congreso de la AGE en Valencia, en la Facultad de Geografía e Historia de la Universitat de Valencia, viernes 25 de octubre, de 10.30 a 11.30, tendrá lugar la reunión del Grupo de Geografía Rural. Cualquier sugerencia o comentario contactar con grupo-rural@age-geografia.es

El Grupo de Geografía Rural estará presente en el Congreso de Estambul de la UGI 2020

Bajo el título de sesión "Global countryside and local development. Facing rural problematics. Complexity and hybridization of rural areas" el Grupo de Geografía Rural de la Asociación de Geógrafos Españoles estará presente en este Congreso de la UGI. Os animamos a participar en éste.

Cualquier sugerencia contactar con grupo-rural@age-geografia.es

OTRAS NOTICIAS DE INTERÉS – NOTICIAS PRENSA

Máster en Desarrollo Rural de la UEx, Premio de Cultura 2019 de Fundación Estudios Rurales

La entidad ha valorado el hecho de ofrecer una formación académica en Extremadura vinculada al medio rural.

La Fundación de Estudios Rurales ha concedido su premio de Cultura, Arte y Literatura 2019 al Máster en Desarrollo Rural de la Universidad de Extremadura (UEx), dirigido por Felipe Leco Berrocal.

En concreto, esta fundación ha valorado el hecho de que ofrecer una formación académica en Extremadura vinculada al medio rural (solo hay dos en España) supone una "gran oportunidad" para que los jóvenes de distintas disciplinas se formen en materias y contenidos relativos a la identidad territorial, la diversificación económica, la perspectiva de género, las actividades agrarias, el factor medioambiental o los contextos espaciales del desarrollo rural.

Así pues, entre las claves académico-formativas del máster se encuentran contrarrestar los efectos de la despoblación y el envejecimiento, diversificar las actividades económicas y productivas, generar empleo (sobre todo entre jóvenes y mujeres), dotar de servicios a las áreas rurales, potenciar la sostenibilidad de los recursos naturales o establecer relaciones espaciales entre el mundo rural y el urbano, tal y como informa en una nota de prensa UPA.

De este modo, el encargado de recoger dicho galardón será Felipe Leco quien, como coordinador del Máster en Desarrollo Rural, ha destacado "la necesidad de que la sociedad actual, predominantemente urbana, reconozca, mantenga y refuerce el importante papel del mundo rural, sobre todo en una región como Extremadura donde la agricultura y la ganadería son su principal motor económico".

Asimismo, el máster cuenta con la colaboración de distintas entidades, asociaciones y organismos públicos, tales como la Consejería de Medio Ambiente Políticas Agrarias y Territorio de la Junta de Extremadura, la organización agraria UPA-UCE Extremadura, la Red Extremeña de Desarrollo Rural, las diputaciones provinciales, así como mancomunidades integrales de desarrollo y ayuntamientos que aportan la perspectiva técnica-profesional "tan necesaria" en un master con una orientación laboral tan marcada hacia el mundo rural.

Cabe recordar que los galardones, que premian desde el año 2000 a personas e instituciones destacadas en su defensa del mundo rural, se entregarán el próximo 20 de junio en la sede del Consejo Económico y Social en Madrid.

Trasladamos las felicitaciones a Felipe Leco, Antonio Díaz y Beatriz Mateos, entre otros.

Enlace/más información:

<https://www.regiondigital.com/noticias/juventud/312193-master-en-desarrollo-rural-de-la-uex-premio-de-cultura-2019-de-fundacion-estudios-rurales.html>

MUCHAS GRACIAS!!
ESTE BOLETÍN ES DE TOD@S Y PARA TOD@S. MÁNDANOS TUS
INFORMACIONES Y NOTICIAS PARA COMPARTIR A grupo-rural@age-geografia.es