



## CONGRESOS Y JORNADAS

<b><i>Heading towards Zero: Sustainable Development in Economy, Environment and Society</i></b>
Organizador: IGU, Commission on Biogeography and Biodiversity, Commission on local and regional development, Commission on population Geography, Commission on Geo-heritage
Lugar: Central University of Haryana, Mahendergarh, India
Fecha: 19-21 Octubre, 2019
Fechas clave: --
Enlace/más información: <a href="http://www.cuh.ac.in">www.cuh.ac.in</a> <a href="mailto:igucuh2019@gmail.com">igucuh2019@gmail.com</a>

<b><i>Rethinking the impacts of urbanization on agriculture and land use</i></b>
Organizador: IGU Commission on Agricultural Geography and Land Engineering, Institut Pertanian,
Lugar: IICC (IPB International Convention Center), Bogor West Java
Fecha: 22-24 October, 2019
Fechas clave: --
Enlace/más información: <a href="mailto:3rdagleseminar@gmail.com">3rdagleseminar@gmail.com</a>

<b><i>XXI Congreso de la AGE. Crisis y espacios de oportunidad. Retos para la Geografía</i></b>
Organizador: Asociación de Geógrafos Españoles, Departamento de Geografía de la Universitat de Valencia
Lugar: Valencia
Fecha: 24-25 octubre 2019
Fechas clave:
Inscripción pago tardío del 16 de julio al 7 de octubre de 2019.
Enlace/más información: <a href="https://congresos.adeituv.es/XXVIAGE-Valencia2019/ficha.es.html">https://congresos.adeituv.es/XXVIAGE-Valencia2019/ficha.es.html</a>

<b><i>V Congreso Internacional de Desarrollo Local</i></b>
Organizador: Universidad Cartagena de Indias, Universidad de Huelva
Lugar: Cartagena de Indias, Colombia
Fecha: 29 Octubre-01 Noviembre 2019
Fechas clave: --
Enlace/más información: <a href="http://eventos.unicartagena.edu.co/congreso-desarrollo-local/">http://eventos.unicartagena.edu.co/congreso-desarrollo-local/</a>

<b><i>1st International conference on practical and theoretical implications of LEADER/CLLD approach in South-East Europe</i></b>
Organizador: LEADER Network Croatia
Lugar: Gervais Centre, Nikole Tesle 5, Opatija, Croatia
Fecha: 20-22 Noviembre 2019
Fechas clave:
Full Paper submission deadline - November 1st 2019.
Poster (Academics and Practitioners/Exhibition) submission deadline - October 1st 2019.
Final Programme - October 15th 2019.
Deadline registration at early bird fees - July 31st 2019.
Deadline registration for all participants - October 20th 2019.
Conference Dates - November 20th to 22nd 2019.
Publishing of the Conference proceedings - April 30th 2020.
Enlace/más información: <a href="https://see-leader.eu/">https://see-leader.eu/</a>

<b><i>The Rural Geography Conference 2020. Rethinking rural-urban interactions through food and land use issues</i></b>
Organizador: French National Committee of Geography (CNFG), commissions on "Rural Geography" and "Geography of Commerce", and the International Geographical Union (IGU), commission on "Agricultural Geography and Land Engineering" (AGLE)
Lugar: Montpellier, Francia
Fecha: 3-5/06/2020
Fechas clave: propuestas deben ser enviadas para el 30 de septiembre
Enlace/más información: <a href="mailto:jrm2020@inra.fr">jrm2020@inra.fr</a>

<b><i>4th International Conference on Global Food Security</i></b>
Organizador: Elsevier, Montpellier University of Excellence and Wageningen University & Research
Lugar: Montpellier, Francia

Web: <https://www.age-geografia.es/site/geografia-rural/>

Grupo de Geografía Rural de la AGE

Email: [grupo-rural@age-geografia.es](mailto:grupo-rural@age-geografia.es)

Septiembre 2019

Fecha: 16-19/06/2020
Fechas clave: Abstract submission deadline: 20 September 2019 Author notification deadline: 20 November 2019 Author registration deadline: 30 March 2020 Early bird registration deadline: 30 March 2020
Enlace/más información: <a href="http://www.globalfoodsecurityconference.com/">http://www.globalfoodsecurityconference.com/</a>

<b>Rural Geographies in Transition</b>
Organizador: Faculty of Spatial Sciences of the University of Groningen ( <a href="http://www.rug.nl/frw/">http://www.rug.nl/frw/</a> ).
Lugar: Groningen, The Netherlands
Fecha: 22-24 Junio, 2020
Fechas clave: --
Enlace/más información: <a href="https://www.ruralgeo2017.de/conference/ruralgeo-2020/">https://www.ruralgeo2017.de/conference/ruralgeo-2020/</a>

<b>XVII Coloquio Ibérico de Geografía</b>
Organizador: Departamento de Geografía de la Universidad de Salamanca
Lugar: Facultad de Geografía e Historia de la Universidad de Salamanca, Salamanca
Fecha: 06-08 Julio, 2020
Fechas clave: Envío de resúmenes (300 palabras máximo): 20 de noviembre de 2019 Respuesta de aceptación: 20 de diciembre de 2019 Envío de textos: 31 de marzo de 2020 Respuesta a textos: 15 de mayo de 2020 Envío textos revisados/definitivos: 29 de mayo de 2020
Enlace/más información: <a href="http://coloquioiberico2020.usal.es">http://coloquioiberico2020.usal.es</a> (en construcción) Email: <a href="mailto:coloquioiberico2020@usal.es">coloquioiberico2020@usal.es</a> (todavía no activo)

<b>XXXIV Congreso UGI. Geografía. Uniendo los continentes, 34th International Geographical Congress</b>
Organizador: IGU-UGI, Istanbul University, Turkish Geographical Society
Lugar: Istanbul
Fecha: 17-21 August, 2020
Fechas clave: Recepción del texto completo: 15 de junio de 2019. El periodo de evaluación de los artículos presentados finalizará el 15 de septiembre, siendo la fecha límite de comunicación de los resultados de la evaluación el 30 de septiembre de 2019. Terminado el periodo de evaluación, el texto completo en español e inglés deberá recibirse con anterioridad al 30 de noviembre de 2019. 1 August 2019 Early registration starts 13 January 2020 Deadline for submitting abstracts for papers and posters 24 February 2020 Notification of results of abstract reviews 9 March 2020 Deadline for early registration fee payment 6 April 2020 Deadline for early registration fee payment (Abstract author) 20 April 2020 Deadline for regular fee payment
Enlace/más información: <a href="https://www.iqc2020.org/en/default.asp">https://www.iqc2020.org/en/default.asp</a> <a href="https://www.age-geografia.es/site/?p=8041">https://www.age-geografia.es/site/?p=8041</a>

<b>XX Colorural</b>
Organizador: Departamento de Geografía, Universidad de Valladolid
Lugar: Valladolid
Fecha: 30/09 al 02/10/2020
Fechas clave: --
Enlace/más información:--

<b>XIII CIER Congreso Iberoamericano de Estudios Rurales</b>
Organizador: Universidad Austral de Chile
Lugar: Valdivia, Chile
Fecha: 14/10 al 16/10/2020
Fechas clave: Septiembre de 2019. Inicio de registro de participantes al congreso. Envío de propuestas de ponencias a través del sistema de registro. 15 de marzo 2020. Término de recepción de propuestas de ponencias. 30 de abril de 2020. Comunicación de propuestas aceptadas para participar en XIII CIER 2020. 1 de mayo al 15 de julio de 2020. Primer periodo de inscripción a XIII CIER 2020 con tarifa rebajada. Envío de ponencias. 15 al 30 de Julio de 2020. Envío comentarios a las ponencias desde el Comité Científico, por áreas temáticas. 15 de julio al 30 de septiembre de 2020. Segundo Periodo inscripción al XIII CIER 2020 con tarifa normal. 30 de agosto de 2020. Última fecha para envío versión final de ponencias al Comité Científico según áreas temáticas. Septiembre de 2020. Publicación del programa XIII CIER 2020. 1 de octubre de 2020. Publicación de libro digital con ponencias en web del congreso.

Web: <https://www.age-geografia.es/site/geografia-rural/>

Grupo de Geografía Rural de la AGE

Email: [grupo-rural@age-geografia.es](mailto:grupo-rural@age-geografia.es)

Septiembre 2019

14 al 16 de octubre de 2020. Realización XIII CIER 2020.

Enlace/más información: <http://congreso.newdev.cl/>

## OTROS EVENTOS

### **Metodologías participativas en el ámbito del desarrollo rural y la gestión del territorio**

Organizador: Universidad Complutense de Madrid - CIMAS Observatorio Internacional de Ciudadanía y Medio Ambiente Sostenible

Lugar: Online

Fecha: 2 Septiembre al 24 Diciembre 2019

Fechas clave: --

Este curso on-line de formación permanente de la Universidad Complutense de Madrid y organizado por la RedCIMAS-Observatorio Internacional de Ciudadanía y Medioambiente Sostenible, se dirige a titulados universitarios, graduados, máster y doctorandos, así como a profesionales y personal técnico de las administraciones y de organizaciones sociales que orienten sus intereses, expectativas de formación y desempeño profesional al diseño, gestión y/o ejecución de procesos participativos en el ámbito del desarrollo rural y la gestión territorial (Agro-ecología, Desarrollo Local, Ordenación Territorial, Espacios Protegidos...).

<http://participacionterritoriodesarrollo.blogspot.com/>

Coordinación curso / participandolo@gmail.com

Alicia Tenze / [aliciatenze@yahoo.es](mailto:aliciatenze@yahoo.es)

Tel. 659893861 (con David Molina)

### **Apply now for the Regenerative Agriculture Research Program**

Organizador: La Junquera, Regeneration Academy

Lugar: La Junquera, Murcia, Spain

Fecha: Mar 11th 2019- Jul 1st 2019 or Sept 2nd 2019-Dec 20th 2019

Fechas clave: Apply before July 30th 2019

Enlace/más información:--

The Regenerative Agriculture Research Program offers 12 positions to students who are committed to make a change in the way we approach agriculture through their thesis work or internship, while at the same time develop their professional and academic skills.

[www.regeneration-academy.org](http://www.regeneration-academy.org)

[info@regeneration-academy.org](mailto:info@regeneration-academy.org)

### **Jornada sobre innovación en gestión de regadíos mediante redes agroclimáticas, imágenes de satélite y sistema de información geográfica**

Organizador: Raquel Bravo Rubio / Susana Campelo RodríguezD.G. DESARROLLO RURAL, INNOVACIÓN Y POLÍTICA FORESTALSUBDIRECCIÓN GENERAL DE REGADÍOS E INFRAESTRUCTURAS RURALES913475990bzn-center@mapama.es

Lugar: Gran Vía de San Francisco 4-6, Madrid

Fecha: 28 noviembre 2019

Fechas clave: --

Enlace/más información:

[https://www.mapa.gob.es/es/desarrollo-rural/formacion/plandeformacion2019\\_v2\\_tcm30-441671.pdf](https://www.mapa.gob.es/es/desarrollo-rural/formacion/plandeformacion2019_v2_tcm30-441671.pdf)

Objetivos

- Presentar los proyectos y actuaciones que integran el uso de los datos procedentes de las estaciones agroclimáticas del SIAR con las imágenes de satélite en sistemas de información geográfica, que permiten una mejora de la gestión del regadío, tanto en el ámbito nacional, como a escala de demarcación hidrográfica, de comunidad de regantes y de parcela.

Dirigido a

- Técnicos y gestores al servicio de las Administraciones, Comunidades de Regantes, empresas y profesionales relacionados con el regadío.

## NUEVAS PUBLICACIONES




Mayordomo, S. y Hermosilla, J. (2019):

“Evaluación del patrimonio cultural: la Huerta de Valencia como recurso territorial”


Boletín de la Asociación de Geógrafos Españoles, 82, 1-57

<http://dx.doi.org/10.21138/bage.2790>



El concepto de patrimonio cultural ha evolucionado a lo largo de la historia mediante un complejo proceso de atribución de valores. En la actualidad se define como la herencia de una comunidad, y comprende una amplia diversidad de bienes que nos remiten a nuestra identidad. La identificación y evaluación de estos elementos y expresiones constituyen acciones fundamentales para su gestión y restitución. En este artículo se desarrolla y aplica una metodología de evaluación del patrimonio cultural en 257 bienes de la Huerta de Valencia. Se trata de un método cuantitativo, reproducible para las diferentes tipologías de inmuebles y en cualquier territorio. Está conformado por múltiples criterios basados en parámetros objetivos. Asimismo, contempla acciones complementarias de participación mediante la realización de encuestas a los habitantes. La aplicación del método ha permitido la jerarquización de los bienes según su interés patrimonial. Se han detectado numerosos inmuebles de extraordinario valor. No obstante, una proporción significativa del inventario ha obtenido puntuaciones escasas, derivadas del progresivo deterioro del espacio agrario de la Huerta. La implementación efectuada constata que la metodología propuesta constituye una herramienta eficaz de evaluación patrimonial para la toma de decisiones y el diseño de acciones de gestión y puesta en valor.

	<p>Martín, L., Rengifo, J. y Sánchez, J. (2019): "El modelo de caza social: evolución y caracterización en Extremadura" Boletín de la Asociación de Geógrafos Españoles, 82, 1-37 <a href="http://dx.doi.org/10.21138/bage.2793">http://dx.doi.org/10.21138/bage.2793</a></p>
---	---


La actividad cinegética en España se caracteriza por la coexistencia de dos modelos de diferente aprovechamiento, de acuerdo con su finalidad: social y privado/comercial. El modelo privado/comercial tiene un mayor peso que el social, aunque cada comunidad autónoma presenta su situación particular. En este sentido, Extremadura es un caso singular en el que ambos modelos muestran un equilibrio en extensión superficial. A pesar de ello, mientras que la llamada caza comercial cuenta con un corpus bibliográfico de cierta relevancia, ha sucedido lo contrario con la caza social. Por esta razón, el principal objetivo de este trabajo es generar conocimiento sobre un modelo de caza que es muy representativo en Extremadura, el modelo social. Especial interés tiene en este trabajo la realización de una encuesta en la que han participado más de 130 sociedades locales de cazadores federadas en la región. El análisis de las respuestas obtenidas se ha llevado a cabo mediante el uso de técnicas estadísticas que han permitido la obtención de interesantes resultados. Entre ellos cabe mencionar la notable masculinización de estas sociedades, la baja calidad cinegética de los terrenos que gestionan y las dificultades que encuentran para acometer determinadas medidas, ante la carencia de recursos económicos.

	<p>Sánchez, J., Martín, L. y Rengifo, J. "La reputación online de los alojamientos rurales en Extremadura desde una óptica geoestadística" Boletín de la Asociación de Geógrafos Españoles, 82, <a href="http://dx.doi.org/10.21138/bage.2758">http://dx.doi.org/10.21138/bage.2758</a></p>
---	---

Los continuos avances tecnológicos han supuesto ingentes progresos en las tecnologías de la información y de la comunicación como la interacción entre usuarios con la llegada de la Web 2.0. Dicho desarrollo ha transformado el sector turístico en numerosos aspectos como el origen de la reputación online o la nueva modalidad de gestión de los alojamientos turísticos. En dicho escenario la presente investigación aborda la reputación en línea que presentaban los alojamientos de turismo rural en Extremadura durante el año 2017, así como su influencia en la gestión. Tras el análisis llevado a cabo a través de la aplicación de técnicas de estadística espacial junto a otras de análisis de patrones espaciales, se ha detectado la eficiencia de la estadística espacial frente a otras técnicas, permitiendo descubrir destinos en los que se concentran elevados porcentajes de opiniones positivas, otros donde prima la presencia de mayores valores de opiniones negativas, así como la escasa gestión realizada por los responsables de los establecimientos ante sendas opiniones. Asimismo, se ha comprobado la notable influencia de la presencia de un rico patrimonio cultural a la hora de la elección del destino final, pues pese a existir opiniones negativas sobre un establecimiento y carecer éste de gestiones correctas, la demanda continúa seleccionándolo.


<p>Poverty and Social Exclusion in Diversified Rural Contexts</p> <p>Josef Bernard *, Sascha Contzen, Anja Decker  and Mark Shucksmith</p> <p><b>Introduction</b></p> <p>Rural poverty has received relatively little attention from scholars or publics in Europe over recent decades, often regarded as secondary to more visible urban poverty. The same holds true for research in the USA, despite important contributions like Tickamyer <i>et al.</i> (2017). Lately, however, rural poverty and other manifestations of rural disadvantage gained unexpected prominence in public debates as an urgent and provocative issue, if only for its perceived role in generating political upheaval (see Krugman<sup>1</sup>, Hank<sup>2</sup> or Guilluy<sup>3</sup> for example). Divergencies between rural and metropolitan electoral results, support of populism in rural areas and even the rise of protest movements in the countryside on both sides of the Atlantic have prompted a renewed interest in urban-rural disparities and rural feelings of inferiority and marginalisation – feelings described in detail in Wuthnow's <i>The Left Behind</i> (2018). Despite the plausibility of such upheavals deriving from a growing divide between rural and metropolitan societies, this has yet to be supported by rigorous research. Strong evidence of a new dynamic of rural-urban polarisation as a source of growing rural grievance and resentment is still missing.<sup>4</sup> This lack is one of the reasons for preparing a special issue on rural poverty and exclusion. The other reason is that exactly 15 years ago, two important publications concerning rural poverty were published: a special issue of <i>Sociologia Ruralis</i> on social exclusion and Milbourne's book <i>Rural Poverty, Marginalisation and Exclusion in Britain and the United States</i> (2004). Both publications summarised the state of the art and proposed new research directions, building on Shucksmith and Chapman (1998). After 15 years it is time to look back again, to review what has been achieved, and to offer a fresh new outlook.</p> <p>© 2019 The Authors. Journal of Rural Studies. © 2019 European Society for Rural Studies. Journal of Rural Studies, 70, 66–74</p>	<p>Bernard, J., Contzen, S., Decker, A., Shucksmith, M. (2019): "Poverty and social exclusion, in diversified rural contexts" <i>Sociologia Ruralis</i>, 59(3), 353-368</p>
---	---

**R**ural poverty has received relatively little attention from scholars or publics in Europe over recent decades, often regarded as secondary to more visible urban poverty. The same holds true for research in the USA, despite important contributions like Tickamyer *et al.* (2017). Lately, however, rural poverty and other manifestations of rural disadvantage gained unexpected prominence in public debates as an urgent and provocative issue, if only for its perceived role in generating political upheaval (see Krugman<sup>1</sup>, Hank<sup>2</sup> or Guilluy<sup>3</sup> for example). Divergencies between rural and metropolitan electoral results, support of populism in rural areas and even the rise of protest movements in the countryside on both sides of the Atlantic have prompted a renewed interest in urban-rural disparities and rural feelings of inferiority and marginalisation – feelings described in detail in Wuthnow's *The Left Behind* (2018). Despite the plausibility of such upheavals deriving from a growing divide between rural and metropolitan societies, this has yet to be supported by rigorous research. Strong evidence of a new dynamic of rural-urban polarisation as a source of growing rural grievance and resentment is still missing.<sup>4</sup> This lack is one of the reasons for preparing a special issue on rural poverty and exclusion. The other reason is that exactly 15 years ago, two important publications concerning rural poverty were published: a special issue of *Sociologia Ruralis* on social exclusion and Milbourne's book *Rural Poverty, Marginalisation and Exclusion in Britain and the United States* (2004). Both publications summarised the state of the art and proposed new research directions, building on Shucksmith and Chapman (1998). After 15 years it is time to look back again, to review what has been achieved, and to offer a fresh new outlook.

	<p>Young, J. (2019): "Rural digital geographies and new landscapes of social resilience" <i>Journal of Rural Studies</i>, 70, 66-74</p> <p><a href="https://doi.org/10.1016/j.jrurstud.2019.07.001">https://doi.org/10.1016/j.jrurstud.2019.07.001</a></p>
---	--

Over the past decade there has been an explosion of social science research on smart cities, with focuses ranging from governance and activism to surveillance and place-based discrimination. As a result theories of digital appropriation, empowerment, and politics overrepresent urban experiences, producing a gap in our understanding of rural digital politics. Not only is rural information and communication technology (ICT) literature sparse, but it is also overly focused on technical issues of digital divides. This restrictive framing of rural ICT use reinforces the normalization of highly technocratic approaches to development in rural areas, thereby reinforcing neoliberal market forces and obscuring the innovative ways in which rural communities are appropriating digital technologies to build alternate social and economic practices. In response to this gap, this paper offers a case study of how the rural, indigenous community of Igloolik, Canada is using digital platforms to shape their resilience.



	<p>Steiner, A., Farmer, J. and Bosworth, G. (2019): "Rural social enterprise-evidence to date, and a research agenda" Journal of Rural Studies, 70, 139-143 <a href="https://doi.org/10.1016/j.jrurstud.2019.08.008">https://doi.org/10.1016/j.jrurstud.2019.08.008</a></p>
<p>Discussion of social enterprise has increased in developed countries over recent decades, promoted in governments' social and business policies. Social enterprises are defined as businesses with primarily social objectives and an organisational format that uses trading (Dart, 2004). For example, a community shop could be operated by volunteers to provide goods in an area where there is low market demand due to poverty or sparsity of customers. The basis would be its social value and any profit would be deployed primarily to maintain the business rather than paying shareholders or owners. Social enterprises can have additional social, economic or environmental goals, for example employing low-skilled people to provide job experience and/or recycling products, thus addressing environmental issues (Teasdale, 2012). There has been ongoing preoccupation with technically defining social enterprise, aligned with the rise of the new policy concept (Alter, 2007). In this Special Issue, our definition is loose and our concern is with organisations that draw on business models, techniques and practices, and have a social mission (Farmer et al., 2008). For us, social enterprises could include enterprising voluntary organisations, charities, co-operatives and community collectives.</p>	

## TESIS DOCTORALES

## NOTICIAS GRUPO RURAL

### ***Reunión de la Asamblea del Grupo de Geografía Rural de la Asociación de Geógrafos Españoles***

Aprovechando el Congreso de la AGE en Valencia, en la Facultad de Geografía e Historia de la Universitat de Valencia, viernes 25 de octubre, de 10.30 a 11.30, tendrá lugar la reunión del Grupo de Geografía Rural. Cualquier sugerencia o comentario contactar con [grupo-rural@age-geografia.es](mailto:grupo-rural@age-geografia.es)

### ***El Grupo de Geografía Rural estará presente en el Congreso de Estambul de la UGI 2020***

Bajo el título de sesión "Global countryside and local development. Facing rural problematics. Complexity and hybridization of rural areas" el Grupo de Geografía Rural de la Asociación de Geógrafos Españoles estará presente en este Congreso de la UGI. Os animamos a participar en éste.  
Cualquier sugerencia contactar con [grupo-rural@age-geografia.es](mailto:grupo-rural@age-geografia.es)

## OTRAS NOTICIAS DE INTERÉS – NOTICIAS PRENSA

### ***European Countryside, número especial sobre Turismo cultural y desarrollo rural***

Dear colleagues,

The Executive Board of European Countryside (<http://www.degruyter.com/view/j/euco>) has decided to prepare a special issue of the Journal on the topic Cultural Tourism and Rural Development. The issue is intended as the 3rd number of the 12th volume of the journal (September of 2020).

The papers should be related e.g. with the following problems:

- Concept of cultural tourism and its potential role in rural development
- Natural, historical, architectural, technical heritage and their use for the rural tourism
- Folk tradition, gastronomic specialties and cultural tourism in the countryside
- Cultural tourism as an integrated and integrating part of the tourist industry in the countryside.
- Limits of the cultural tourism development for the rural landscape and settlement
- Special forms of rural tourism in a rural landscape: agri-tourism, religious tourism, memory tourism, tourism of battlefields, tourism of movie and TV performances sites, etc.
- Infrastructure, logistic, marketing for cultural tourism in rural areas
- and other suitable topics

Deadlines:

The expression of interest (authors, the title of the paper and 2-3 sentences of the content) till October 31, 2019

The complete manuscript with all enclosures till January 31, 2020.

The publication in the European Countryside would bring you the following benefits:

- The Executive Board is focusing rather on recommendations for improvement of the papers instead of rejecting them directly. We apply a friendly approach for authors both from Western and Eastern European countries. We also take into the consideration conditions of scholars from post-communist countries.
- During the review process, you will communicate with live persons – not with a robot.
- European Countryside enables and recommends color graphic (maps, photographs, graphs, etc.) up to the A4 size (in the format of a letter – not in an envelope size)

- European Countryside is frequently read and cited, including quotations on Web of Knowledge. Each paper is cited on average 2.02 times in Web of Knowledge, 2.39 times in SCOPUS and 5.62 times in Google Scholar. The papers have assigned the DOI index which enables easy access to the references cited.
  - European Countryside is published within open access mode and thus free accessible for everyone who is connected to the Internet. The Sciendo publisher (a division of De Gruyter) is one of the World's biggest companies dealing with the open-access literature with rich experiences.
  - European Countryside is covered by dozens of abstract and citation databases headed by ESCI (Clarivate Analytics) and SCOPUS.
  - Executive Board informs the European scientific community about each new issue of the journal periodically (with direct links to individual papers) based on a special mailing list, web page, and Facebook.
  - Special issues join articles of a similar field that supports its readability and a probability of citation.
- What is required:
- Delivery of original papers of a good quality elaborated according to simple instructions. Each received manuscript is checked by the anti-plagiarism program and reviewed at least by two independent reviewers from different countries.
  - Papers should be anchored in an international (at least European) scientific literature with a high representation of articles from journals indexed in Web of Knowledge, SCOPUS and similar databases.
  - To allow free access for readers, the publishing has to be paid by authors. Reduced amount (EUR 95) will be charged (based on the invoice) after the acceptance of the paper for publishing..

Enlace/más información:

Instructions: European Countryside home page: [http://www.european-countryside.eu/submit/instructions\\_for\\_authors.html](http://www.european-countryside.eu/submit/instructions_for_authors.html)

Open Access: European Countryside on De Gruyter open: <https://content.sciendo.com/view/journals/euco/euco-overview.xml>

Facebook: <https://www.facebook.com/European-Countryside-1823579801280873/>

Submitting: [eurocountry@seznam.cz](mailto:eurocountry@seznam.cz)

***AGRON. Creación de una empresa por parte de dos jóvenes geógrafos para proporcionar a los agricultores información sobre estado de cultivos y suelos mediante el uso de drones y teledetección***

La finalidad del proyecto AGRON, propuesta llevada a cabo por Darío Gumiel Muñoz y Pablo Quesada Molina, es la de optimizar y mejorar las evaluaciones y estudios que realizamos hoy en día en la agricultura gracias al uso de las nuevas tecnologías desde un punto de vista holístico, centrado en la toma de decisiones en torno a los datos.

Entre otros servicios se encontrarían:

MINIMIZA EL RIESGO DE PLAGAS. Detección temprana de plagas, para poner en cuarentena y tratar únicamente la zona afectada, evitando la expansión al resto del cultivo

FERTILIZA DE MANERA EFICIENTE. Basándonos en la monitorización continua del cultivo podremos fertilizar a la medida de las necesidades de la planta.

RIEGA DE MANERA INTELIGENTE. Estudios topográficos específicos, determinación del estado vegetativo e instalación de sensores.

AUMENTA LOS RENDIMIENTOS. Con la reducción de costes supuesta de la mayor eficiencia de los recursos utilizados, unido al mayor control sobre los mismos, nos da la ventaja de aumentar las producciones.

Enlace/más información:

<https://www.agron.site/>

***Solidaridad por los desastres ocasionados por la DANA en el sureste español***

Desde la Comisión Permanente del Grupo de Geografía Rural de la Asociación de Geógrafos Españoles trasladamos nuestra solidaridad y nuestro apoyo a todas aquellas personas, agricultores y habitantes rurales y no rurales; y territorios y paisajes rurales y no rurales, afectados por las últimas lluvias torrenciales.

**MUCHAS GRACIAS!!**  
**ESTE BOLETÍN ES DE TOD@S Y PARA TOD@S. MÁNDANOS TUS**  
**INFORMACIONES Y NOTICIAS PARA COMPARTIR A [grupo-rural@age-geografia.es](mailto:grupo-rural@age-geografia.es)**