

Web: <https://www.age-geografia.es/site/geografia-rural/>

Grupo de Geografía Rural de la AGE

Email: grupo-rural@age-geografia.es

Julio 2020



Grupo de
Geografía Rural

Asociación Española de Geografía

NOTICIAS
Grupo de Rural de la AGE
Julio 2020

CONGRESOS Y JORNADAS

Las fechas límite han sido revisadas en las correspondientes webs de cada uno de los congresos atendiendo a la situación actual de pandemia mundial. Cualquier cambio que tengamos constancia se os hará llegar.

<i>Smart countryside for 21st century</i>
Organizador: Mendel University in Brno
Lugar: Brno, Czech Republic
Fecha: September 1-4/09/2020 EURORURAL '20 will be held in the online form.
Fechas clave: Submission of the conference contributions August 15, 2020 Accessibility of the conference contributions with the possibility to discuss them September 1 – 30, 2020 Deadline for eventual revision of materials October 30, 2020 Making the contributions available for a wide public November 16, 2020 Deadline of the submission of contributions to the European Countryside journal August 31, 2021
Web: http://www.eurorural.eu/eurorural20/index.html
Email: eurorural20@seznam.cz

<i>V Congreso Internacional sobre Sostenibilidad ambiental y desarrollo territorial</i>
Organizador: Universidad de Extremadura, Fundación FISAT, Universidad de Évora, Fundicotex, Universidad WSB, Universidad de Huelva
Lugar: Campus Universitario de Badajoz y Évora
Fecha: 15-17, Septiembre, 2020
Fechas clave: Preinscripción anticipada: plazo para presentación del resumen de la ponencia estará abierto hasta el 30/05/20 VCongresoFISAT.EspanaPortugal@gmail.com Registro regular: hasta el 30 de julio
Web: https://www.age-geografia.es/site/v-congreso-internacional-sobre-sostenibilidad-ambiental-y-desarrollo-territorial/ https://docs.google.com/forms/d/e/1FAIpQLSdMAeXtIDBROvs7K7VBkedfyVY7wT-ilqllsdqXIAwJVMPw/viewform
Email: VCongresoFISAT.EspanaPortugal@gmail.com

<i>XX Colorural "Espacios rurales y retos demográficos: una mirada desde los territorios de la despoblación"</i>
Organizador: Departamento de Geografía, Universidad de Valladolid
Lugar: Se desarrollará de forma virtual
Fecha: 30/09 al 01/10/2020
Fechas clave: Fecha límite inscripción: 15 de septiembre
Web: https://colorural2020.com/
Enlace/más información: colo.rural@uva.es

<i>4th International Conference on Global Food Security</i>
Organizador: Elsevier, Montpellier University of Excellence and Wageningen University & Research
Lugar: Montpellier, Francia
Fecha: New dates announced: Conference postponed to 6-9 December 2020
Fechas clave: Author registration deadline: 1 September 2020 Early bird registration deadline: 1 September 2020
Enlace/más información: http://www.globalfoodsecurityconference.com/

<i>The Rural Geography Conference 2020. Thinking rural-urban interactions through food and land use issues</i>
Organizador: French National Committee of Geography (CNFG), commissions on "Rural Geography" and "Geography of Commerce", and the International Geographical Union (IGU), commission on "Agricultural Geography and Land Engineering" (AGLE)
Lugar: Montpellier, Francia
Fecha: 24-26 marzo 2021
Fechas clave: Confirmación de resúmenes seleccionados: 01 de septiembre de 2020 La inscripción comienza: 15 de octubre de 2020 Fin de la inscripción: 15 de febrero de 2021.

Web: <https://www.age-geografia.es/site/geografia-rural/>

Grupo de Geografía Rural de la AGE

Email: grupo-rural@age-geografia.es

Julio 2020

Simposio: 24 al 26 de marzo de 2021
Enlace/más información: https://journees.inrae.fr/jrm2020_eng/Deadlines/Deadlines jrm2020@inra.fr

18th Annual Rural Entrepreneurship Conference
Organizador: School of Management, Swansea University
Lugar: Swansea, United Kingdom
Fecha: June, 2021. Due to the current situation, the Rural Entrepreneurship Conference has been postponed until June 2021. Full details for the new conference date/arrangements will be communicated towards the end of 2020. Please contact the organisers if you have any questions.
Fechas clave: Abstracts should be emailed to Professor Don Webber (d.j.webber@swansea.ac.uk) by Friday 21st February 2020.
Enlace/más información: https://www.swansea.ac.uk/som/rural-entrepreneurship-conference-2020/ Professor Don Webber (d.j.webber@swansea.ac.uk) or Dr Robert Bowen on (Robert.Bowen@swansea.ac.uk)

XVII Congreso de la Población. Despoblación, dinámicas demográficas y vulnerabilidad social
Organizador: Grupo de trabajo de Geografía de la Población de la AGE
Lugar: Zaragoza y Los Monegros
Fecha: 10-12 Junio 2021.
Debido a la situación del estado de alarma por el COVID-19 se pospone este congreso. Próximamente, y coordinados con la Asociación de Geógrafos Españoles, se informará de las fechas previsibles para su celebración.
Fechas clave: 28 a 30 de julio de 2020: comunicación a autores de la evaluación de los resúmenes cortos. 30 de septiembre de 2020: fecha límite para que los autores que lo deseen envíen los resúmenes largos (máximo de 6 páginas o 5.000 palabras) para optar a publicación en alguno de los tres monográficos. 30 de octubre de 2020: comunicación a autores/as sobre la evaluación de los resúmenes largos que opten a publicarse en los monográficos. 10 de noviembre de 2020: comunicación a los/as autores/as sobre la composición inicial de los tres monográficos para que ellos/as preparen los artículos para cada revista. 30 de enero de 2021: finalización del plazo para el envío de los artículos a las revistas. Cada artículo seguirá las normas establecidas por cada revista, y comienzo del proceso de evaluación interna (por pares) en cada una de ellas. 15 de marzo de 2021: comunicación de los resultados de las evaluaciones por pares a los autores. 10 de abril de 2021: fin de plazo para realizar cambios requeridos por los evaluadores (1ª vuelta de evaluación) 30 abril 2021: contestación de los evaluadores sobre los cambios realizados en la primera vuelta. Se abrirá una segunda vuelta de evaluación, en caso de ser necesaria. 30 de mayo 2021: decisión final de la evaluación de artículos para cada monográfico. 10-12 junio 2021: Realización del Congreso (Zaragoza-Los Monegros). De octubre a diciembre de 2021 (estimado): publicación de los monográficos.
Enlace/más información: Web del congreso: 17congresopoblacion.unizar.es E-mail: 17congresopoblacion@unizar.es

Rural Geographies in Transition
Organizador: Faculty of Spatial Sciences of the University of Groningen (http://www.rug.nl/frw/).
Lugar: Groningen, The Netherlands
Fecha: 22-24 Junio, 2021
Fechas clave: --
Enlace/más información: www.ruralgeo2020.nl

XXXIV Congreso UGI. Geografía. Uniendo los continentes, 34th International Geographical Congress
Organizador: IGU-UGI, Istanbul University, Turkish Geographical Society
Lugar: Istanbul
Fecha: August 16th to 20th 2021
Fechas clave: Deadline for abstract papers and posters submission 11 January 2021 Notification of acceptance (new abstracts) 08 February 2021 Early bird registration deadline 05 April 2021 Authors' registration deadline 05 April 2021
Enlace/más información: https://www.igc2020.org/en/default.asp https://www.age-geografia.es/site/?p=8041

28th Colloquium of the International Geographical Union Commission on the Sustainability of Rural Systems (IGU-CSRS)
Organizador: Department of Geography, Faculty of Science, University of Zagreb
Lugar: Zagreb, Croatia
Fecha: August 22nd to 27th 2021

Web: <https://www.age-geografia.es/site/geografia-rural/>

Grupo de Geografía Rural de la AGE

Email: grupo-rural@age-geografia.es

Julio 2020

Fechas clave:

It will also give an opportunity to new participants to submit their abstracts in autumn/winter.

Registration and payment will start in February 2021. .

Enlace/más información: <https://www.pmf.unizg.hr/geog/igu-csrs2020>

Email: igurural2020@geog.pmf.hr

PECSRL 2020: Living together in European Rural Landscapes

Organizador: Departamento de Antropología, Geografía y Historia de la Universidad de Jaén

Lugar: Universidad de Jaén, Jaén y Universidad Internacional de Andalucía, Sede Antonio Machado, Baeza

Fecha: September 27th to October 3er of 2021

Fechas clave:

Enlace/más información: <http://eventos.ujaen.es/go/PECSRL2020>

Email: pecsrl2020@ujaen.es

XIII CIER Congreso Iberoamericano de Estudios Rurales

Organizador: Universidad Austral de Chile

Lugar: Valdivia, Chile

Fecha: 10 al 12/11/2021

Fechas clave:

29/01/21 Término de recepción de nuevas propuestas de ponencias y cambios a las ya aceptadas

15/03/21 Comunicación de propuestas aceptadas para participar en XIII CIER 2020 (las aceptadas con anterioridad que no tuvieron cambios, no recibirán confirmación).

15/03-15/06/21 Primer periodo de inscripción a XIII CIER 2020 con tarifa rebajada. Envío de ponencias

16/06-15/07/21 Envío comentarios a las ponencias desde el Comité Científico, por áreas temáticas

16/06-30/10/21 Segundo periodo de inscripción al XIII CIER 2020 con tarifa normal

30/08/21 Última fecha para envío versión final de ponencias al Comité Científico según áreas temáticas (solo aquellas que recibieron comentarios)

Octubre 2021 Publicación del programa XIII CIER 2020

30/10/21 Publicación de libro digital con ponencias en web del congreso

10-12/11/21 Realización XIII CIER 2020

Enlace/más información: <http://congreso.newdev.cl/>

XVII Coloquio Ibérico de Geografía

Organizador: Departamento de Geografía de la Universidad de Salamanca

Lugar: Facultad de Geografía e Historia de la Universidad de Salamanca, Salamanca

Fecha: 4 A 6 DE JULIO DE 2022.

Fechas clave:

Enlace/más información: <http://coloquioiberico2020.usal.es>

Email: coloquioiberico2020@usal.es

OTROS EVENTOS

NUEVAS PUBLICACIONES



Intangibles of Rural Development. The Case Study of La Vera (Extremadura, Spain)

Francisco J. Castellano-Álvarez¹, Ana Nieto Masot² and José Castro-Serrano³ (2020)

Land, 2020 9(6), 203

<https://doi.org/10.3390/land9060203>

This article belongs to the Special Issue Sustainable Rural Development: Strategies, Good Practices and Opportunities

Francisco J. Castellano-Álvarez, Ana Nieto Masot and José Castro-Serrano (2020):

Intangibles of rural development. The case study of La Vera (Extremadura, Spain)

Land, 2020 9(6), 203

<https://doi.org/10.3390/land9060203>

This article belongs to the Special Issue Sustainable Rural Development: Strategies, Good Practices and Opportunities

Resumen: In the early 1990s, with the Leader Initiative, the European Commission intended to apply a new development model in order to encourage the economic diversification of the rural world. The expectations raised by the first Leader Initiative motivated Spain to approve the Proder Program to allow those regions that had not been beneficiaries of the aforementioned initiative to put similar projects into practice. This kind of program has various characteristics, which have been widely studied from a theoretical point of view. Nevertheless, empirical studies that analyze the relevance of those characteristics (especially the intangible ones) are less frequent. The main objective of this research is, precisely, to study how these intangibles materialize in the implementation of a rural development strategy. For this, a qualitative methodology based on a case study of

the La Vera region is adopted. The results show that these intangible characteristics obtain a disparate valuation from the local promoters. While aspects such as the management system or the contribution of these programs to regional identity are well valued, others, such as the participation of the population in development processes, do not seem to reach the expectations. This study gives some proposals for the evaluation of these characteristics.

Néstor Vercher Carla Barlagne Richard Hewitt Maria Nijnik Javier Esparcia (2020):

Whose Narrative is it Anyway? Narratives of Social Innovation in Rural Areas – A Comparative Analysis of Community-Led Initiatives in Scotland and Spain

Sociologia Ruralis,

<https://doi.org/10.1111/soru.12321>

Resumen: Social innovation is a process in which local communities build social and cultural capital to address challenges and social needs. The diffusion of social innovation requires compelling narratives that encourage people to join them. Using qualitative techniques and a multiple case study methodology, this paper examines the content of narratives of social innovation in rural areas and how actors construct, spread and change them. We propose a narrative analytical framework comprising four key components: problematisation; solutions and goals; actors; and plot, which we apply to three initiatives in Scotland and Spain. Our findings suggest that marginalisation, the natural environment and community activation are central themes in the content of narratives. In addition, we explain how policies and public actors can support social innovation as well as how collective leadership of social innovations can reduce imbalances in power relations, and contribute to a consistent evolution of narratives over time, enhancing the sustainability of social innovation projects overall.

Zadya Vargas-Espindola, Manrubio Muñoz-Rodríguez, Horacio Santoyo-Cortés, Norman Aguilar-Gallegos (2020):

Territorios rurales funcionales: una aplicación para el análisis de la pobreza rural en México

ZADYA VARGAS-ESPINDOLA* | MANRUBIO MUÑOZ-RODRÍGUEZ* | HORACIO SANTOYO-CORTÉS | NORMAN AGUILAR-GALLEGOS*

Revista: 12702019 | Suplemento: 019/2020

Resumen

El estudio de la pobreza rural nos remite en un primer nivel de análisis a la definición de los territorios rurales. Distintas propuestas han sido utilizadas para este propósito, desde los enfoques dicotómicos hasta los multidimensionales, de los cuales se desprenden los criterios funcionales. En este documento se desarrolla una propuesta para la clasificación de los municipios rurales de México, utilizando como criterio funcional el grado de accesibilidad a carretera pavimentada, el cual permite la desagregación de los territorios rurales en las categorías de accesibilidad alta, media y baja y ofrece un marco para el análisis y comprensión de la pobreza rural. Los resultados sugieren que lo rural no es sinónimo de pobreza y aportan elementos que deberían considerarse en el diseño de políticas públicas.

Palabras clave: Clasificación funcional; municipios rurales; pobreza; grado de accesibilidad

Abstract

Functional rural territories: an application for the analysis of rural poverty in México

The study of rural poverty takes us, at the first level of analysis, to the definition of rural territories. Different proposals have been used for this purpose, from dichotomous to multidimensional approaches, from which the functional criteria are derived. This document develops a proposal for the classification of rural municipalities in México, using as a functional criterion the degree of accessibility to paved roads, which allows the disaggregation of rural territories in the categories of high, medium, and low accessibility. It also offers a framework for the analysis and understanding of rural poverty. The results suggest that the rural is not synonymous with poverty and provides elements that should be considered in the design of public policies.

Keywords: Functional classification; rural municipalities; poverty; degree of accessibility

Territorios rurales funcionales: una aplicación para el análisis de la pobreza rural en México

Cuadernos Geográficos, 59(3), 264-282

<https://revistaseug.ugr.es/index.php/cuadgeo/article/view/11304/13496>

Resumen: El estudio de la pobreza rural nos remite en un primer nivel de análisis a la definición de los territorios rurales. Distintas propuestas han sido utilizadas para este propósito, desde los enfoques dicotómicos hasta los multidimensionales, de los cuales se desprenden los criterios funcionales. En este documento se desarrolla una propuesta para la clasificación de los municipios rurales de México, utilizando como criterio funcional el grado de accesibilidad a carretera pavimentada, el cual permite la desagregación de los territorios rurales en las categorías de accesibilidad alta, media y baja y ofrece un marco para el análisis y comprensión de la pobreza rural. Los resultados sugieren que lo rural no es sinónimo de pobreza y aportan elementos que deberían considerarse en el diseño de políticas públicas.

Josefina Syssner, Conrad Siebert (2020):

Local governments and the communication of demographic decline in Sweden and Germany: who, what and why?



Josefina Syssner, Conrad Siebert
Linköping University, Sweden

DOI: 10.4422/ager.2020.01

ager
Revista de Estudios sobre Despoblación y Desarrollo Rural
Journal of Depopulation and Rural Development Studies


Local governments and the communication of demographic decline in Sweden and Germany: who, what and why?

Ager, 29, 79-105

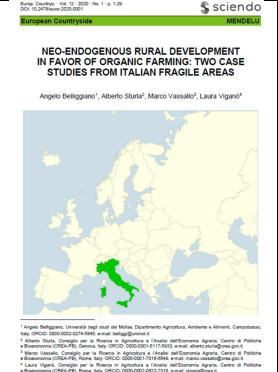
DOI: 10.4422/ager.2020.01

Resumen: Several studies have examined how local governments respond to the implications of shrinkage. This article adds to this knowledge by focusing on local governmental communication in processes of demographic decline. Hypothetically, local governments can contribute to a greater understanding of the causes and consequences of demographic decline, to greater


legitimacy for the political decisions made in response, and to a vivid discussion of what the future could look like in shrinking community. Our results, drawn from a study in Sweden and in Germany, however suggest that local governmental communication is an expertocratic practice used to avoid conflict about future developments.

	<p>Raquel Santos Lacueva (2020):</p> <p>Estrategia de transformación del turismo rural frente a la COVID-19</p> <p><i>Turismo pos-covid-19. Reflexiones, retos y oportunidades</i>, Canarias, Universidad de La Laguna, pp. 523-534.</p>
---	--

Resumen: Several studies have examined how local governments respond to the implications of shrinkage. This article add to this knowledge by focusing on local governmental communication in processes of demographic decline. Hypothetically, local governments can contribute to a greater understanding of the causes and consequences of demographic decline, to greater legitimacy for the political decisions made in response, and to a vivid discussion of what the future could look like in shrinking community. Our results, drawn from a study in Sweden and in Germany, however suggest that local governmental communication is an expertocratic practice used to avoid conflict about future developments.

	<p>Angelo Belliggiano, Alberto Sturti, Marco Vassallo and Laura Viganò (2020):</p> <p>Neo-Endogenous Rural Development in Favor of Organic Farming: Two Case Studies from Italian Fragile Areas</p> <p><i>European Countryside</i>, 12(1), 264-282</p> <p>https://doi.org/10.2478/euco-2020-0001</p>
--	---

Resumen: This paper analyses two case studies ascribable to neo-endogenous paradigm for rural development experimented by two small municipalities in Northern (Varese Ligure) and Central-southern (Castel del Giudice) Italian Apennines. By means of different approaches, the two towns have been able to provide local development through organic farming that in turn have boosted economic diversification or new forms of territorial aggregation. They have drawn the attention to the neighbouring communities and have stimulated emulation processes. Through a multivariate analysis this study therefore gets to a distinct partition of the two regional territories (NUTS2), where the cases belong, identifying the municipalities that show greater affinity to the cases in question, in order to offer to policy makers useful elements either for encouraging the replication of best practices or including them in future planning strategies. However, while the cluster that includes Varese Ligure (in Northern Italy) appears more clearly influenced by environmental values and a certain demographic resilience, the one to which Castel del Giudice belongs (in the Center-South) is more influenced by the aging of the population and by a greater structural dependency. Both clusters, however, could find a common way of development centred on the economic potential offered by organic farming due to the affinity shown by the proposed case studies.

	<p>Ángel Raúl Ruiz Pulpón and María del Carmen Cañizares Ruiz (2020):</p> <p>Enhancing the Territorial Heritage of Declining Rural Areas in Spain: Towards Integrating Top-Down and Bottom-Up Approaches</p> <p><i>Land</i>, 2020 9(7), 216</p> <p>https://doi.org/10.3390/land9070216</p> <p>This article belongs to the Special Issue Sustainable Rural Development: Strategies, Good Practices and Opportunities</p>
---	---

Resumen: The population of a considerable number of rural areas in the interior of Spain is in decline. Faced with this problem, various institutions are launching initiatives to enhance the territorial heritage (natural and cultural) of these areas and, starting with a minimum of economic diversification, help to reverse these depopulation processes and promote local development overall. Two specific initiatives are analysed here: the Almadén Mining Park and the Molina-Alto Tajo District Geopark, both of which are located in central-southern Spain and have been officially recognised by UNESCO as World Heritage Sites. These two examples allow us to demonstrate, as our main objective, the today importance of territorial revival processes that were initiated by institutions (top-down approach) and then backed up by increasing participation by the local communities (bottom-up approach), encouraged by, among other factors, rural development programmes. In this regard, two aspects are important: the need for an interrelationship between the two approaches in terms of collaborative governance, in order to minimise the current processes of depopulation and territorial dislocation; and the use of the potential synergy between the resources in these two districts to ensure the viability of the initiatives and provide visitors with a high-quality experience.

TESIS DOCTORALES

González Díaz, José Antonio. Modelos de gestión del territorio, paisaje y biodiversidad en un espacio de montaña: la Reserva de la Biosfera de Redes. Universidad de Oviedo (España), julio 2019. Directores/as: Dra. Rocío Rosa García & Dr. Felipe Fernández García.
<https://bage.age-geografia.es/ojs/index.php/bage/article/view/2965>

NOTICIAS GRUPO RURAL

Se aproxima nuestra cita COLORURAL 2020

Recordaros que está próximo el Congreso "insigne" del Grupo. El Colorural 2020, en esta ocasión organizado por nuestro@s colegas de las universidades de Valladolid y Burgos.
Colorural 2020 es la 20ª edición del Coloquio de Geografía Rural de la AGE y 3ª edición del Coloquio Internacional de Geografía Rural. Tendrá lugar en formato virtual los días 30 de septiembre y 1 de octubre.
El ColoRural 2020 se configura como un espacio de encuentro y reflexión sobre los espacios rurales y el complejo espectro de usos, agentes, y de problemas que se suscitan en estas áreas.
Cada sesión del coloquio estará compuesta por una ponencia en directo, la emisión de las comunicaciones orales en formato video y el turno de debate final.

Participación en la presentación animada para la promoción social y mediática de los Grupos de Trabajo de la AGE

El Grupo ha participado en la preparación del material de promoción social -mediática- de los GGTT de la AGE. Se envió una presentación sobre la labor y temáticas en los que nos enfocamos los geógrafos ruralistas.
Para este material que la AGE ha elaborado, se ha seguido el modelo que se preparó hace unas semanas sobre "¿Qué hacemos los/as geógrafos/as?" y que podéis visualizar en la web de la AGE. Está pensado para su presentación en conferencias o charlas que tengamos que dar en centros de secundaria o, incluso en seminarios más especializados. Es una presentación-video de promoción de los GGTT.

EXPERIENCIAS Y BUENAS PRÁCTICAS

Sierra Norte Acción on COVID-19

Madrid was the main COVID-19 hotspot in Spain. However, Sierra Norte de Madrid, an area comprising 42 municipalities and 29 500 residents, managed to curb the impact of the virus, registering the lowest rate of contagion in the entire Madrid region. GAL SINMA, the Local Action Group (LAG) that operates in this territory, was a key player in this crisis. Volunteers, but also the LAG coordination, were essential in facing the population's needs during these difficult weeks. Various actions were initiated by groups of volunteers: making face masks and gowns, cleaning and disinfecting, or checking up on seniors through phone calls and applications such as Zoom or Skype, to help people who may have suffered from loneliness during the confinement.

Fuente:

https://enrd.ec.europa.eu/projects-practice/sierra-norte-accion-covid-19_en

OTRAS NOTICIAS DE INTERÉS – NOTICIAS PRENSA

Special issue Journal Sustainability: Rural Development and Sustainable Rural Tourism

edited by José María Martín Martín and Francisco Javier Sáez-Fernández

submission deadline 31 Aug 2020

Keywords: rural tourism; sustainable tourism; social sustainability; sustainable development; economic sustainability; ecological sustainability; economic diversification

https://www.mdpi.com/journal/sustainability/special_issues/Rural_Sus_Rural_Tourism

Special issue Journal Sustainability: Sustainable Rural Community Development and Environmental Justice

edited by Jonathan London and Clare Cannon

Web: <https://www.age-geografia.es/site/geografia-rural/>

Grupo de Geografía Rural de la AGE

Email: grupo-rural@age-geografia.es

Julio 2020

submission deadline 30 Nov 2020

Keywords: Rural communities; Sustainability; Climate justice; Environmental justice; Intersectionality; Community development; Social justice; Rural geography; Environmental governance; Political Ecology; Urban-rural interface

https://www.mdpi.com/journal/sustainability/special_issues/Sustainable_Rural_Community_Development_and_Environmental_Justice

Special issue Journal Sustainability: Sustainable Rural Development through Entrepreneurship and Innovation

edited by María de la Cruz del Río-Rama, Evaristo Galeana-Figueroa and José Álvarez-García

submission deadline 28 Feb 2022

Keywords: Sustainable rural development; Sustainability; Innovation; Entrepreneurship; Economic growth; Green development and green technology; Social entrepreneurship; Natural and cultural heritage; Agricultural sector; Food sector; Forestry sector; Tourism sector

https://www.mdpi.com/journal/sustainability/special_issues/Sustainable_Rural_Development_Entrepreneurship_Innovation

***European Countryside, Special number of the European Countryside journal vol. 13, Nr. 2 (June 2021)
Rural Development in Sparsely Populated Rural Areas in Europe***

Delimitation of sparsely populated areas and their main problems

Population development in sparsely populated rural areas

Accessibility of sparsely populated areas by public transport and social exclusion

Development of soft tourism in sparsely populated areas

Social and community life in sparsely populated areas (Community Led Local Development)

Economic drivers of sparsely populated areas

Technical and social infrastructure in sparsely populated areas

Problems of very small settlements

Sparsely populated areas and natural hazards

Expression of Interest: June 30, 2020

Manuscript deadlines: November 16, 2020

http://www.european-countryside.eu/special_issues.html

Un plan de choque para los temporeros agrícolas, Diario de Sevilla, Eduardo Moyano, Diario de Sevilla, 24/07/20

Los rebotes del coronavirus en algunos grupos de temporeros agrícolas han situado en la agenda política y mediática el tema de las condiciones sociales y laborales de la población inmigrante que trabaja en la agricultura.

<https://www.pressreader.com/spain/diario-de-sevilla/20200724/283184380751660>

La ruralización toma fuerza como condición para emprender un negocio, El País, 25/06/2020

El asentamiento del teletrabajo, el crecimiento del 'e-commerce' y el impulso del sector logístico hacen que abrir un negocio fuera de las grandes ciudades sea una oportunidad más rentable que antes de la pandemia

https://elpais.com/economia/2020/06/18/nuevos_tiempos/1592475884_622672.html

MUCHAS GRACIAS!!

**ESTE BOLETÍN ES DE TOD@S Y PARA TOD@S. MÁNDANOS TUS
INFORMACIONES Y NOTICIAS PARA COMPARTIR A [grupo-rural@age-
geografia.es](mailto:grupo-rural@age-geografia.es)**