

Web: <https://www.age-geografia.es/site/geografia-rural/>

Grupo de Geografía Rural de la AGE

Email: grupo-rural@age-geografia.es

Septiembre 2020



Grupo de
Geografía Rural

Asociación Española de Geografía

NOTICIAS
Grupo de Rural de la AGE
Septiembre 2020

CONGRESOS Y JORNADAS

Las fechas límite han sido revisadas en las correspondientes webs de cada uno de los congresos atendiendo a la situación actual de pandemia mundial. Cualquier cambio que tengamos constancia se os hará llegar.

<i>XX Colorural "Espacios rurales y retos demográficos: una mirada desde los territorios de la despoblación"</i>
Organizador: Departamento de Geografía, Universidad de Valladolid
Lugar: Se desarrollará de forma virtual
Fecha: 30/09 al 01/10/2020
Fechas clave:
Fecha límite inscripción: 15 de septiembre
Web: https://colorural2020.com/
Enlace/más información: colo.rural@uva.es

<i>4th International Conference on Global Food Security</i>
Organizador: Elsevier, Montpellier University of Excellence and Wageningen University & Research
Lugar: Montpellier, Francia
Fecha: New dates announced: Conference postponed to 6-9 December 2020
Fechas clave:
Author registration deadline: 1 September 2020
Early bird registration deadline: 1 September 2020
Enlace/más información: http://www.globalfoodsecurityconference.com/

<i>The Rural Geography Conference 2020. Thinking rural-urban interactions through food and land use issues</i>
Organizador: French National Committee of Geography (CNFG), commissions on "Rural Geography" and "Geography of Commerce", and the International Geographical Union (IGU), commission on "Agricultural Geography and Land Engineering" (AGLE)
Lugar: Montpellier, Francia
Fecha: 24-26 marzo 2021
Fechas clave:
Confirmación de resúmenes seleccionados: 01 de septiembre de 2020
La inscripción comienza: 15 de octubre de 2020
Fin de la inscripción: 15 de febrero de 2021.
Simposio: 24 al 26 de marzo de 2021
Enlace/más información: https://journees.inrae.fr/jrm2020_eng/Deadlines/Deadlines jrm2020@inra.fr

<i>18th Annual Rural Entrepreneurship Conference</i>
Organizador: School of Management, Swansea University
Lugar: Swansea, United Kingdom
Fecha: June, 2021, Due to the current situation, the Rural Entrepreneurship Conference has been postponed until June 2021. Full details for the new conference date/arrangements will be communicated towards the end of 2020. Please contact the organisers if you have any questions.
Fechas clave:
Abstracts should be emailed to Professor Don Webber (d.j.webber@swansea.ac.uk) by Friday 21st February 2020.
Enlace/más información: https://www.swansea.ac.uk/som/rural-entrepreneurship-conference-2020/ Professor Don Webber (d.j.webber@swansea.ac.uk) or Dr Robert Bowen on (Robert.Bowen@swansea.ac.uk)

<i>XVII Congreso de la Población. Despoblación, dinámicas demográficas y vulnerabilidad social</i>
Organizador: Grupo de trabajo de Geografía de la Población de la AGE
Lugar: Zaragoza y Los Monegros
Fecha: 10-12 Junio 2021.
Debido a la situación del estado de alarma por el COVID-19 se pospone este congreso. Próximamente, y coordinados con la Asociación de Geógrafos Españoles, se informará de las fechas previsibles para su celebración.
Fechas clave:
28 a 30 de julio de 2020: comunicación a autores de la evaluación de los resúmenes cortos.
30 de septiembre de 2020: fecha límite para que los autores que lo deseen envíen los resúmenes largos (máximo de 6 páginas o 5.000 palabras) para optar a publicación en alguno de los tres monográficos.

Web: <https://www.age-geografia.es/site/geografia-rural/>

Grupo de Geografía Rural de la AGE

Email: grupo-rural@age-geografia.es

Septiembre 2020

30 de octubre de 2020: comunicación a autores/as sobre la evaluación de los resúmenes largos que opten a publicarse en los monográficos.
10 de noviembre de 2020: comunicación a los/as autores/as sobre la composición inicial de los tres monográficos para que ellos/as preparen los artículos para cada revista.
30 de enero de 2021: finalización del plazo para el envío de los artículos a las revistas. Cada artículo seguirá las normas establecidas por cada revista, y comienzo del proceso de evaluación interna (por pares) en cada una de ellas.
15 de marzo de 2021: comunicación de los resultados de las evaluaciones por pares a los autores.
10 de abril de 2021: fin de plazo para realizar cambios requeridos por los evaluadores (1ª vuelta de evaluación)
30 abril 2021: contestación de los evaluadores sobre los cambios realizados en la primera vuelta. Se abrirá una segunda vuelta de evaluación, en caso de ser necesaria.
30 de mayo 2021: decisión final de la evaluación de artículos para cada monográfico.
10-12 junio 2021: Realización del Congreso (Zaragoza-Los Monegros).
De octubre a diciembre de 2021 (estimado): publicación de los monográficos.
Enlace/más información: Web del congreso: 17congresopoblacion.unizar.es E-mail: 17congresopoblacion@unizar.es

<i>Rural Geographies in Transition</i>
Organizador: Faculty of Spatial Sciences of the University of Groningen (http://www.rug.nl/frw/).
Lugar: Groningen, The Netherlands
Fecha: 22-24 Junio, 2021
Fechas clave: --
Enlace/más información: www.ruralgeo2020.nl

<i>XXXIV Congreso UGI. Geografía. Uniendo los continentes, 34th International Geographical Congress</i>
Organizador: IGU-UGI, Istanbul University, Turkish Geographical Society
Lugar: Istanbul
Fecha: August 16th to 20th 2021
Fechas clave: Deadline for abstract papers and posters submission 11 January 2021 Notification of acceptance (new abstracts) 08 February 2021 Early bird registration deadline 05 April 2021 Authors' registration deadline 05 April 2021
Enlace/más información: https://www.igc2020.org/en/default.asp https://www.age-geografia.es/site/?p=8041

<i>28th Colloquium of the International Geographical Union Commission on the Sustainability of Rural Systems (IGU-CSRS)</i>
Organizador: Department of Geography, Faculty of Science, University of Zagreb
Lugar: Zagreb, Croatia
Fecha: August 22nd to 27th 2021
Fechas clave: It will also give an opportunity to new participants to submit their abstracts in autumn/winter. Registration and payment will start in February 2021. .
Enlace/más información: https://www.pmf.unizg.hr/geog/igu-csrs2020 Email: igurural2020@geog.pmf.hr

<i>XXVII Congreso de la Asociación Española de Geografía</i>
Organizador: Universidad de La Laguna
Lugar: Campus de Guajara de la Universidad de La Laguna
Fecha: 21-24 septiembre 2021
Fechas clave: 29 de junio de 2020 Apertura de plazo para el envío de resúmenes de comunicaciones y de pósteres 30 de septiembre de 2020 Fecha límite de envío de resúmenes de comunicación y de pósteres 31 de octubre de 2020 Notificación de aceptación de los resúmenes de comunicación y de pósteres 1 de noviembre de 2020 Apertura del plazo para el envío del texto de las comunicaciones y de pósteres 20 de marzo de 2021 Fecha límite para el envío del texto de las comunicaciones 20 de mayo de 2021 Fecha límite para el envío de pósteres 31 de mayo de 2021 Notificación de la aceptación definitiva de las comunicaciones 30 de junio de 2021 Notificación de aceptación definitiva de pósteres 30 de junio de 2021 Fecha límite de inscripción con cuotas reducida
Enlace/más información: https://xxviiicongresodegeografia.es/fechas-clave/ Email: info@xxviiicongresodegeografia.es

<i>PECSRL 2020: Living together in European Rural Landscapes</i>
Organizador: Departamento de Antropología, Geografía y Historia de la Universidad de Jaén
Lugar: Universidad de Jaén, Jaén y Universidad Internacional de Andalucía, Sede Antonio Machado, Baeza
Fecha: September 27th to October 3er of 2021
Fechas clave:

Web: <https://www.age-geografia.es/site/geografia-rural/>

Grupo de Geografía Rural de la AGE

Email: grupo-rural@age-geografia.es

Septiembre 2020

Enlace/más información: <http://eventos.ujaen.es/go/PECSRL2020>

Email: pecsrl2020@ujaen.es

XIII CIER Congreso Iberoamericano de Estudios Rurales

Organizador: Universidad Austral de Chile

Lugar: Valdivia, Chile

Fecha: 10 al 12/11/2021

Fechas clave:

29/01/21 Término de recepción de nuevas propuestas de ponencias y cambios a las ya aceptadas

15/03/21 Comunicación de propuestas aceptadas para participar en XIII CIER 2020 (las aceptadas con anterioridad que no tuvieron cambios, no recibirán confirmación).

15/03-15/06/21 Primer periodo de inscripción a XIII CIER 2020 con tarifa rebajada. Envío de ponencias

16/06-15/07/21 Envío comentarios a las ponencias desde el Comité Científico, por áreas temáticas

16/06-30/10/21 Segundo periodo de inscripción al XIII CIER 2020 con tarifa normal

30/08/21 Última fecha para envío versión final de ponencias al Comité Científico según áreas temáticas (solo aquellas que recibieron comentarios)

Octubre 2021 Publicación del programa XIII CIER 2020

30/10/21 Publicación de libro digital con ponencias en web del congreso

10-12/11/21 Realización XIII CIER 2020

Enlace/más información: <http://congreso.newdev.cl/>

XVII Coloquio Ibérico de Geografía

Organizador: Departamento de Geografía de la Universidad de Salamanca

Lugar: Facultad de Geografía e Historia de la Universidad de Salamanca, Salamanca

Fecha: 4 A 6 DE JULIO DE 2022.


Fechas clave:


Enlace/más información: <http://coloquioiberico2020.usal.es>

Email: coloquioiberico2020@usal.es

OTROS EVENTOS

NUEVAS PUBLICACIONES


 <p>El desarrollo del e-Gobierno en los pequeños municipios de la Comunidad Valenciana (España): <i>más espejo que cristal</i></p> <p>Lluís Català Oltra, Clemente Penalva Verdú Universidad de Alicante, España</p> <p>DOI: 10.4422/ager.2020.02</p> <p>ager Revista de Estudios sobre Despoblación y Desarrollo Rural Journal of Depopulation and Rural Development Studies</p> <p>Página 36-77</p>	<p>Lluís Català Oltra, Clemente Penalva Verdú (2020):</p> <p>El desarrollo del e-Gobierno en los pequeños municipios de la Comunidad Valenciana (España): <i>más espejo que cristal</i></p> <p>Ager, 29, 39-77</p> <p>DOI: 10.4422/ager.2020.02</p>
<p>Resumen: : Los estudios sobre cómo la administración local electrónica se incorpora a los municipios pequeños no son muy abundantes. Sin embargo, es un asunto de notable interés por los efectos que la desconexión comunicativa tiene en las áreas rurales, afectadas por la despoblación y el envejecimiento. Sobre un censo del total (582) de municipios de la Comunidad Valenciana (España), este artículo presenta los resultados de un estudio empírico sobre el desarrollo (entre 2005 y 2017) del e-Gobierno local en los pequeños municipios de esta región. A partir de las diferentes etapas y dimensiones que establecen los estudios sobre la evolución del e-Gobierno (información, transacciones, transparencia y participación), se observa cómo los últimos desarrollos tecnológicos (en especial la incorporación de las redes sociales digitales) han supuesto una disminución de la brecha digital entre ayuntamientos según tamaño poblacional, y una mayor autonomía por parte de los municipios más pequeños en el desarrollo de la comunicación política electrónica respecto a niveles superiores de gobierno (provincial, autonómico y estatal). Por otro lado, el artículo explora (mediante una muestra de casos extremos, 40) una dimensión no tratada en los estudios sobre el e-Gobierno y que se refiere a las facetas identitaria y simbólica que las Redes Sociales Digitales (RSD) aportan. En el ámbito local, y más específicamente en los pequeños municipios, se observa que esta dimensión identitaria se desarrolla en mayor medida que las relacionadas con la transparencia del gobierno o con la implicación ciudadana en el gobierno local.</p>	

	<p>Kenneth Nordberg, Åge Mariussen, Seija Virkkala (2020):</p> <p>Community-driven social innovation and quadruple helix coordination in rural development. Case study on LEADER group Aktion Österbotten</p> <p><i>Journal of Rural Studies</i>, 79, pp. 157-168</p> <p>https://linkinghub.elsevier.com/retrieve/pii/S0743016719315670</p>
---	--

Abstract: Social innovations (SIs) are new ideas that create collaboration or new social relationships and thus meet local needs. The purpose of the research is to understand the role of SIs and community-based quadruple-helix actors in rural development. The research question is how do community-based quadruple-helix actors contribute to the formation of SI networks in the context of rural development?

The triple helix model represents innovations as emerging in cooperation between three helices (university, industry, and government). The quadruple helix (QH) adds civil society as a fourth helix. Using the QH model in rural development requires a broad definition of the helices. In addition to universities, all types of educational and research institutes are important. In addition, different types of public organisations are important, not just the government. We define the fourth helix as representing civil society as a community, not just individual citizens. Our main argument is that the QH model fosters understanding of the variety of formal and informal ways in which SI enables societal development in rural areas. We examine the relevant relationships with the help of the strands of literature on SI and QH, and also a case study on projects conducted under the LEADER programme (Aktion Österbotten) in Finland. The case study is based on a narrative approach inspired by the learning history method, with the identification of critical incidents, which help us to identify how the QH evolves throughout successful community-driven SIs. The narrative approach reveals the significance of informal communities in transforming QH relations.


Many projects under the LEADER programme aim to strengthen the attraction of communities by promoting local identity, including broad participation in collective events, such as enjoying nature, cultural events, sports, and other social activities. Many of those activities have the potential to spill over into other types of SI, such as entrepreneurship oriented towards tourism and new solutions to social needs. The decisive factor for the success of the projects was the involvement of local communities. The local knowledge of the communities was nourished in the projects in interaction with other local and extra-local QH actors. Accordingly, the main contribution of the paper is combining the notions of SI and the QH, and presenting the fourth helix as a community enabling rural development. We call this rural development model the community-driven QH model.

	<p>Benjamín González-Díaz, Jesús Ruiz-Fernández, Cristina García-Hernández, José Antonio González-Díaz (2020):</p> <p>La presencia del lobo ibérico (<i>Canis lupus signatus</i>) en ambientes humanizados de la Montaña Central Asturiana</p> <p><i>Boletín de la Asociación de Geógrafos Españoles</i>, 86, pp. 1-34</p> <p>https://doi.org/10.21138/bage.2920</p>
---	---

Resumen: Esta investigación, centrada en un territorio altamente humanizado de la Montaña Central de Asturias, confirma la presencia estable del lobo ibérico en un área en la que llevaba décadas ausente. El uso de técnicas de fototrampeo se ha combinado con el análisis de excrementos, la búsqueda de otras evidencias de presencia del lobo y la recopilación de información relativa a avistamientos, así como a los daños a la cabaña ganadera, introduciendo los datos en un sistema de información geográfica. El método empleado ha permitido identificar la presencia de la especie y profundizar en sus pautas de movilidad espacial, mostrando la elevada capacidad de adaptación de esta especie a la presencia humana en su actual proceso de expansión.

<p style="writing-mode: vertical-rl; transform: rotate(180deg);">Accepted Article</p> <p>DOI: 10.1111/soru.12324</p> <p>Article type: Special Issue Paper</p> <p>Perceptions of the fourth agricultural revolution: what's in, what's out, and what consequences are anticipated?</p> <p>Hannah Barrett and David Christian Rose*</p> <p>1 School of Environmental Sciences, University of East Anglia, Norwich Research Park, Norwich, NR4 7TJ, UK (corresponding)</p> <p>2 School of Agriculture, Policy and Development, University of Reading, Earley, Reading, RG6 6AR, UK (Associate Professor), +44 (0) 118 378 7101</p> <p>*Corresponding author: d.c.rose@reading.ac.uk</p> <p>Running head: Perceptions of the fourth agricultural revolution</p> <p>Authors' disclosures of potential conflicts of interest and author contributions are found at the end of this article.</p> <p>© 2020 The Authors. <i>Sociologia Ruralis</i> published by John Wiley & Sons Ltd on behalf of European Society for Rural Sociology.</p> <p>This is an open access article under the terms of the Creative Commons Attribution License, which permits use, distribution and reproduction in any medium, provided the original work is properly cited and is not used for commercial purposes.</p>	<p>Hannah Barrett David Christian Rose (2020):</p> <p>Perceptions of the fourth agricultural revolution: what's in, what's out, and what consequences are anticipated?</p> <p><i>Sociologia Ruralis</i>, (Accepted article)</p> <p>https://doi.org/10.1111/soru.12324</p>
---	--

Abstract: Technological advancement is seen as one way of sustainably intensifying agriculture. Scholars argue that innovation needs to be responsible, but it is difficult to anticipate the consequences of the 'fourth agricultural revolution' without a clear sense of which technologies are included and excluded. The major aims of this paper were to investigate which technologies are being associated with the fourth agricultural revolution, as well as to understand how this revolution is being perceived, whether positive or negative consequences are given equal attention, and what type of impacts are anticipated. To this end, we undertook a content analysis of UK media and policy documents alongside interviews of farmers and advisers. We found that the fourth agricultural revolution is associated with emergent, game-changing technologies, at least in media and policy documents. In these sources, the benefits to productivity and the environment were prioritised with less attention to social consequences, but impacts were overwhelmingly presented positively. Farmers and advisers experienced many benefits of technologies and some predicted higher-tech futures. It was clear, however, that technologies create a number of negative consequences. We reflect on these findings and provide advice to policy-makers about how to interrogate the benefits, opportunities, and risks afforded by agricultural technologies.

<p>DOI: 10.1017/euco.2020.0001</p> <p>sciendo</p> <p>European Countryside</p> <p>NEO-ENDOGENOUS RURAL DEVELOPMENT IN FAVOR OF ORGANIC FARMING: TWO CASE STUDIES FROM ITALIAN FRAGILE AREAS</p> <p>Angelo Belliggiano*, Alberto Sturla†, Marco Vassallo†, Laura Viganò*</p> 	<p>Angelo Belliggiano, Alberto Sturla, Marco Vassallo and Laura Viganò (2020):</p> <p>Neo-Endogenous Rural Development in Favor of Organic Farming: Two Case Studies from Italian Fragile Areas</p> <p><i>European Countryside</i>, 12(1), 1-29</p> <p>https://doi.org/10.2478/euco-2020-0001</p>
--	--

Abstract: This paper analyses two case studies ascribable to neo-endogenous paradigm for rural development experimented by two small municipalities in Northern (Varese Ligure) and Central-southern (Castel del Giudice) Italian Apennines. By means of different approaches, the two towns have been able to provide local development through organic farming that in turn have boosted economic diversification or new forms of territorial aggregation. They have drawn the attention to the neighbouring communities and have stimulated emulation processes. Through a multivariate analysis this study therefore gets to a distinct partition of the two regional territories (NUTS2), where the cases belong, identifying the municipalities that show greater affinity to the cases in question, in order to offer to policy makers useful elements either for encouraging the replication of best practices or including them in future planning strategies. However, while the cluster that includes Varese Ligure (in Northern Italy) appears more clearly influenced by environmental values and a certain demographic resilience, the one to which Castel del Giudice belongs (in the Center-South) is more influenced by the aging of the population and by a greater structural dependency. Both clusters, however, could find a common way of development centred on the economic potential offered by organic farming due to the affinity shown by the proposed case studies.

<p>Josefina Gómez Mendoza (2020):</p> <p>Despoblación, territorio y sostenibilidad (ODS)</p> <p><i>Revista de Estudios Locales-CUNAL</i>, 232 38-70</p> <p>https://www.revistacunal.com/actualidad/10207-disponible-monografico-junio-julio-n-232-de-la-revista-cunal</p>
--

NOTICIAS GRUPO RURAL

Ya está aquí COLORURAL 2020

A finales de este mes (30 de septiembre y 1 de octubre) se desarrollará nuestro Congreso del Grupo de Geografía Rural, Colorural 2020. En esta ocasión organizado por nuestros colegas de las universidades de Valladolid y Burgos. Colorural 2020 es la 20ª edición del Coloquio de Geografía Rural de la AGE y 3ª edición del Coloquio Internacional de Geografía Rural. Como sabéis, esta edición es especial, ya que tendrá lugar en formato virtual. Será un espacio de encuentro y reflexión sobre los espacios rurales y el complejo espectro de usos, agentes y problemas que se suscitan en estas áreas. Cada sesión del coloquio estará compuesta por una ponencia en directo, la emisión de las comunicaciones orales en formato video y el turno de debate final.

Difusión de los Grupos de Trabajo de la AGE, entre ellos el Grupo de Geografía Rural

Con el fin de potenciar y dar difusión al trabajo que realizan los Grupos de Trabajo de la Asociación, la AGE ha elaborado una presentación con los resultados de su actividad. Os incluimos el enlace para que podáis darle la máxima difusión posible. <https://www.age-geografia.es/site/grupos-de-trabajo-age/>

EXPERIENCIAS Y BUENAS PRÁCTICAS

LA INTERPRETACIÓN DEL PAISAJE COMO HERRAMIENTA PARA LA DINAMIZACIÓN LOCAL: ENTRE OLIVOS MILENARIOS Y ALCORNOQUES EN LAS COMARCAS DE CASTELLÓ

Resumen. La interpretación del Paisaje se presenta como una herramienta clave para la dinamización local de gran interés, y, con ello, como una aportación más para la conservación del patrimonio y la lucha contra la despoblación, uno de los mayores problemas que afligen a los espacios rurales españoles, pero también valencianos. Por varios motivos: primero, los destinos de interior y el turismo de naturaleza y cultural ganan peso respecto al, todavía, imperante turismo de sol y playa; segundo, el contexto de las nuevas demandas por un Turismo Responsable, como la reciente creación del manifiesto Turismo Reset; y, tercero, atendiendo a la necesidad de buscar propuestas tangibles para movilizar los municipios de interior y luchar contra su abandono.

Chema Rabasa Edo, Inés Vivas Gimeno

Fuente: <https://ojs.uv.es/index.php/TERRA/article/view/17767>

OTRAS NOTICIAS DE INTERÉS – NOTICIAS PRENSA

Special issue Journal Sustainability: Sustainable Rural Community Development and Environmental Justice

edited by Jonathan London and Clare Cannon

submission deadline 30 Nov 2020

Keywords: Rural communities; Sustainability; Climate justice; Environmental justice; Intersectionality; Community development; Social justice; Rural geography; Environmental governance; Political Ecology; Urban-rural interface

https://www.mdpi.com/journal/sustainability/special_issues/Sustainable_Rural_Community_Development_and_Environmental_Justice

Special issue Journal Sustainability: Sustainable Rural Development through Entrepreneurship and Innovation

edited by María de la Cruz del Río-Rama, Evaristo Galeana-Figueroa and José Álvarez-García

submission deadline 28 Feb 2022

Keywords: Sustainable rural development; Sustainability; Innovation; Entrepreneurship; Economic growth; Green development and green technology; Social entrepreneurship; Natural and cultural heritage; Agricultural sector; Food sector; Forestry sector; Tourism sector

https://www.mdpi.com/journal/sustainability/special_issues/Sustainable_Rural_Development_Entrepreneurship_Innovation

European Countryside, Special number of the European Countryside journal vol. 13, Nr. 2 (June 2021) Rural Development in Sparsely Populated Rural Areas in Europe

Delimitation of sparsely populated areas and their main problems

Population development in sparsely populated rural areas

Accessibility of sparsely populated areas by public transport and social exclusion

Development of soft tourism in sparsely populated areas

Social and community life in sparsely populated areas (Community Led Local Development)

Economic drivers of sparsely populated areas

Technical and social infrastructure in sparsely populated areas

Problems of very small settlements

Sparsely populated areas and natural hazards

Expression of Interest: June 30, 2020

Manuscript deadlines: November 16, 2020

http://www.european-countryside.eu/special_issues.html

Declaración UGI, Rubén Lois, 01/09/20

Nuestro Vocal de Relaciones Internacionales de la AGE y Vicepresidente de la UGI, Rubén Lois, ha redactado unas

Web: <https://www.age-geografia.es/site/geografia-rural/>

Grupo de Geografía Rural de la AGE

Email: grupo-rural@age-geografia.es

Septiembre 2020

reflexiones después de la Asamblea General de la UGI/IGU celebrada por vía telemática hace unas semanas.
https://drive.google.com/file/d/1qq4jKlJTdko9SFdBXXDO4yYTcqe_5om2/view?usp=sharing

MUCHAS GRACIAS!!
ESTE BOLETÍN ES DE TOD@S Y PARA TOD@S. MÁNDANOS TUS
INFORMACIONES Y NOTICIAS PARA COMPARTIR A [grupo-rural@age-](mailto:grupo-rural@age-geografia.es)
[geografia.es](mailto:grupo-rural@age-geografia.es)