

Web: <https://www.age-geografia.es/site/geografia-rural/>

Grupo de Geografía Rural de la AGE

Email: grupo-rural@age-geografia.es

Febrero-Marzo 2021



Grupo de
Geografía Rural

Asociación Española de Geografía

NOTICIAS
Grupo de Rural de la AGE
Febrero Marzo 2021

CONGRESOS Y JORNADAS

Las fechas límite han sido revisadas en las correspondientes webs de cada uno de los congresos atendiendo a la situación actual de pandemia mundial. Cualquier cambio que tengamos constancia se os hará llegar.

<i>The Rural Geography Conference 2020. Thinking rural-urban interactions through food and land use issues</i>
Organizador: French National Committee of Geography (CNFG), commissions on "Rural Geography" and "Geography of Commerce", and the International Geographical Union (IGU), commission on "Agricultural Geography and Land Engineering" (AGLE)
Lugar: Montpellier, Francia
Fecha: 24-26 marzo 2021
Fechas clave: Fin de la inscripción: 22 de marzo de 2021 Simposio: 24 al 26 de marzo de 2021
Enlace/más información: https://journees.inrae.fr/jrm2020_eng/Deadlines/Deadlines jrm2020@inra.fr

<i>18th Annual Rural Entrepreneurship Conference</i>
Organizador: School of Management, Swansea University
Lugar: Swansea, United Kingdom
Fecha: 15-17th June 2021. Full details for the new conference date/arrangements will be communicated towards the end of 2020. Please contact the organisers if you have any questions.
Fechas clave: Abstracts should be emailed to Professor Don Webber (D.J.Webber@sheffield.ac.uk) by Friday 26th February 2021. Early Bird rates to include the conference dinner are £220 before 23th April 2021. (After this date, the fee will be £250). For PhD students, the fee is £180.
Enlace/más información: https://www.swansea.ac.uk/som/rural-entrepreneurship-conference-2021/ Professor Don Webber (d.j.webber@swansea.ac.uk) or Dr Robert Bowen on (Robert.Bowen@swansea.ac.uk)

<i>XVII Congreso de la Población. Despoblación, dinámicas demográficas y vulnerabilidad social</i>
Organizador: Grupo de trabajo de Geografía de la Población de la AGE
Lugar: Zaragoza y Los Monegros
Fecha: 10-12 Junio 2021. Debido a la situación del estado de alarma por el COVID-19 se pospone este congreso. Próximamente, y coordinados con la Asociación de Geógrafos Españoles, se informará de las fechas previsibles para su celebración.
Fechas clave: Se podrán proponer resúmenes cortos para presentar comunicaciones al congreso hasta el 20-05-2021. Para ello, hay que descargar la plantilla que figura a continuación, y que contiene las normas necesarias para su elaboración; estos resúmenes deberán estar en español y en inglés, y tendrán un máximo de 200 palabras. Posteriormente, ese resumen corto se enviará a través de la web (en formato .doc o .docx) desde la parte inferior de esta sección (ver debajo). Las comunicaciones (orales o en formato de póster) podrán ser en español, inglés o francés. Durante el congreso, todos los resúmenes cortos (en español e inglés) serán distribuidos en formato electrónico entre los participantes del congreso.
Enlace/más información: Web del congreso: 17congresopoblacion.unizar.es E-mail: 17congresopoblacion@unizar.es

<i>8th EUGEO Congress</i>
Organizador: Faculty of Science of Charles University and the Czech Geographical Society in cooperation with the Association of Geographical Societies in Europe
Lugar: Prague
Fecha: June 28 to July 1, 2021
Fechas clave: 22 March 2021 deadline for notification concerning acceptance of individual papers 31 March 2021 preliminary congress programme 30 April 2021 early registration deadline 31 May 2021 final conference programme 28 June to 1 July 2021 8th EUGEO Congress on the Geography of Europe

Web: <https://www.age-geografia.es/site/geografia-rural/>

Grupo de Geografía Rural de la AGE

Email: grupo-rural@age-geografia.es

Febrero-Marzo 2021

Enlace/más información: <https://www.eugeo2021.eu/>

XXXIV Congreso UGI. Geografía. Uniendo los continentes, 34th International Geographical Congress
Organizador: IGU-UGI, Istanbul University, Turkish Geographical Society
Lugar: Istanbul
Fecha: August 16th to 20th 2021
Fechas clave: Early bird registration deadline 26 April 2021 Authors' registration deadline 26 April 2021 It will be celebrated on line.
Enlace/más información: https://www.igc2020.org

28th Colloquium of the International Geographical Union Commission on the Sustainability of Rural Systems (IGU-CSRS)
Organizador: Department of Geography, Faculty of Science, University of Zagreb
Lugar: Zagreb, Croatia
Fecha: August 22nd to 27th 2021
Fechas clave: 1 February 2021: Pre-registration/Registration update and abstracts submission deadline 1 March 2021: Notification of abstract acceptance (for newly submitted abstracts) Late March: Registration opens
Enlace/más información: https://www.pmf.unizg.hr/geog/igu-csrs2020 Email: igurural2020@geog.pmf.hr

XIII Congreso de la Asociación Española de Economía Agraria bajo el lema "Sistemas agroalimentarios Sostenibles, innovadores e inclusivos para una sociedad en transformación"
Organizador: Asociación Española de Economía Agraria
Lugar: Cartagena, España
Fecha: 1 a 3 de septiembre de 2021
Fechas clave: La fecha límite para el envío de propuestas de resúmenes se amplía hasta el próximo 7 de marzo de 2021. El texto completo de la comunicación oral o del póster no debe exceder las 4 páginas ni las 2.000 palabras y debe ajustarse a la plantilla proporcionada. La fecha límite para el envío del texto completo de la comunicación oral o del póster es el 17 de mayo de 2021.
Enlace/más información: https://www.xiiicongresoaeaa.org/presentaci%C3%B3n

XXVII Congreso de la Asociación Española de Geografía
Organizador: Universidad de La Laguna
Lugar: Campus de Guajara de la Universidad de La Laguna
Fecha: 21-24 septiembre 2021
Fechas clave: 30 de abril de 2021 Fecha límite para el envío del texto de las comunicaciones 20 de mayo de 2021 Fecha límite para el envío de pósteres 31 de mayo de 2021 Notificación de la aceptación definitiva de las comunicaciones 30 de junio de 2021 Notificación de aceptación definitiva de pósteres 30 de junio de 2021 Fecha límite de inscripción con cuotas reducida
Enlace/más información: https://xxviiicongresodegeografia.es/fechas-clave/ Email: info@xxviiicongresodegeografia.es

PECSRL 2020: Living together in European Rural Landscapes
Organizador: Departamento de Antropología, Geografía y Historia de la Universidad de Jaén
Lugar: Universidad de Jaén, Jaén y Universidad Internacional de Andalucía, Sede Antonio Machado, Baeza
Fecha: September 27th to October 3er of 2021
Fechas clave: 01-04-2021 09:00 Early registration 30-04-2021 14:00 Cierre de subida de resúmenes
Enlace/más información: http://eventos.ujaen.es/go/PECSRL2020 Email: pecsrl2020@ujaen.es

XIII CIER Congreso Iberoamericano de Estudios Rurales
Organizador: Universidad Austral de Chile
Lugar: Valdivia, Chile
Fecha: 10 al 12/11/2021
Fechas clave: 29/01/21 Término de recepción de nuevas propuestas de ponencias y cambios a las ya aceptadas

Web: <https://www.age-geografia.es/site/geografia-rural/>

Grupo de Geografía Rural de la AGE

Email: grupo-rural@age-geografia.es

Febrero-Marzo 2021

15/03/21 Comunicación de propuestas aceptadas para participar en XIII CIER 2020 (las aceptadas con anterioridad que no tuvieron cambios, no recibirán confirmación).
15/03-15/06/21 Primer periodo de inscripción a XIII CIER 2020 con tarifa rebajada. Envío de ponencias
16/06-15/07/21 Envío comentarios a las ponencias desde el Comité Científico, por áreas temáticas
16/06-30/10/21 Segundo periodo de inscripción al XIII CIER 2020 con tarifa normal
30/08/21 Última fecha para envío versión final de ponencias al Comité Científico según áreas temáticas (solo aquellas que recibieron comentarios)
Octubre 2021 Publicación del programa XIII CIER 2020
30/10/21 Publicación de libro digital con ponencias en web del congreso
10-12/11/21 Realización XIII CIER 2020
Enlace/más información: http://congreso.newdev.cl/

SETTLE International Congress: "Population imbalances in Europe"
Organizador: Erasmus Plus Project, Settle
Lugar: Instituto Universitario de Análisis Económico y Social - IAES (University of Alcalá)
Fecha: Spring 2022.
Fechas clave: Paper proposals consisting of a summary of around 100 words must be submitted before 23th March, 2021. After the assessment of the Scientific Committee, accepted papers will be informed by mid April. The final delivery for accepted papers will be 14th May 2021, for their inclusion in an electronic diffusion support. Selected papers will be published in a peer-review journal. Due to the pandemic situation and after consultations with the Erasmus + Agency, we must tell you that the Conference will be postponed for some months, to be held in 2022 Spring. Those who have sent abstracts will receive an evaluation of the Scientific Committee by mid May 2021 (as it was first forecasted), so that you can keep on working on your papers for an extended time. For those that did not send a paper, the abstracts reception will be open up to the end of 2021
Enlace/más información: Web del congreso: http://www.iaes.es/uploads/2/0/8/6/20860996/settle_congress_call_for_abstracts_3.pdf E-mail: settle@uah.es

XVII Coloquio Ibérico de Geografía
Organizador: Departamento de Geografía de la Universidad de Salamanca
Lugar: Facultad de Geografía e Historia de la Universidad de Salamanca, Salamanca
Fecha: 4 A 6 DE JULIO DE 2022.
Fechas clave:
Enlace/más información: http://coloquioiberico2020.usal.es Email: coloquioiberico2020@usal.es

Rural Geographies in Transition
Organizador: Faculty of Spatial Sciences of the University of Groningen (http://www.rug.nl/frw/).
Lugar: Groningen, The Netherlands
Fecha: Now that COVID-19 holds us in its grip a bit longer than we expected, the Local Organising Committee of the 3rd European Rural Geographies Conference has decided to cancel the 2021 Conference as well. It is too uncertain if we will be able soon. We have discussed alternative dates with the organisers of other rural conferences in Europe. Given that the Nordic Conference for Rural Research is scheduled for May 23rd – 25th 2022 in Finland, and the European Society for Rural Sociology (ESRS) conference is scheduled for June 21-24 2022 in Aveiro-Portugal, we decided to set the new date for the Rural Geographies Conference to 2023 and chose 26-30 June. You will receive more information and a new calls for papers mid-2022.
Fechas clave: June 23-26
Enlace/más información: https://www.ruralgeo2021.nl/

OTROS EVENTOS

Monográfico sobre "Rural Land Management interaction with urbanization"
Special Issue Editors Prof. Dr. Carmen Delgado Viñas E-Mail Website SciProfiles Guest Editor Department of Geography, Urban and Regional Planning, E.T.S. of Civil Engineers, University of Cantabria, 39005 Santander, Cantabria, Spain Interests: mountain areas; rural areas dynamics; rural depopulation; rural development; urbanization processes Prof. Dr. María L. Gómez-Moreno E-Mail Website Guest Editor Department of Geography Faculty of Philosophy and Letters, Campus of Teatinos, University of Málaga, 29071 Malaga, Spain Interests: Mediterranean mountain areas; local development; regional policies impact on territories
Special Issue Information Dear Colleagues, This Special Issue focuses on how recent urbanization processes modifies the organization and management of the land uses

at integrated rural areas in peri-urban and intra-metropolitan areas at local, national, and global levels. Recent rural dynamics are primarily characterized by three interrelated trends: economic diversification, deagrarianization, and depopulation; the first two of which common to all rural areas.

It is true that deagrarianization and the simultaneous shift towards a service economy in present-day rural economies and societies have not led to the disappearance of rural space but instead some rural areas are presenting extraordinary territorial and economic transformation. These comprise zones that fall between the countryside and the city where intensive rural urbanization or peri-urbanization processes are taking place.

In the past, primary sector activities were very important, but their importance has steadily declined in both absolute and relative. Agricultural activity has become relatively unimportant as urban activities and functions acquire greater prominence.

This has substantially weakened and modified agricultural activities and transformed land use patterns in rural regions.

Nevertheless, in recent decades, agricultural activities had received new functions in peri-urban areas. As a common factor of all them, the acknowledgment of biodiversity and heritage values in the agricultural uses and the compatibility of both with quality food production. These concepts include eco-system services, peri-urban agricultural parks or home market agriculture, and urban productive landscapes.

Land use policy, especially legal regulations relating to construction land supply, are critical tools to harness territorial development. The policy trajectory of construction land supply entails a complicated reconfiguration of public functions, which is driven by rural-urban relations. The integrated urban-rural development should be raised through the experimentation of a new use policy and land management.

Many unanswered questions remain regarding the impacts of urbanization on rural areas. Contributions to this Special Issue could serve to provide some answers.

We invite papers that link countryside urbanization, deagrarianization, land management, land use planning, urban sprawl into rural areas, and integrated rural-urban development.

Prof. Dr. Carmen Delgado Viñas

Prof. Dr. María L. Gómez-Moreno

Guest Editors

Manuscript Submission Information

Manuscripts should be submitted online at www.mdpi.com by registering and logging in to this website. Once you are registered, click here to go to the submission form. Manuscripts can be submitted until the deadline. All papers will be peer-reviewed. Accepted papers will be published continuously in the journal (as soon as accepted) and will be listed together on the special issue website. Research articles, review articles as well as short communications are invited. For planned papers, a title and short abstract (about 100 words) can be sent to the Editorial Office for announcement on this website.

Submitted manuscripts should not have been published previously, nor be under consideration for publication elsewhere (except conference proceedings papers). All manuscripts are thoroughly refereed through a single-blind peer-review process.

A guide for authors and other relevant information for submission of manuscripts is available on the Instructions for Authors page. Land is an international peer-reviewed open access monthly journal published by MDPI.

Please visit the Instructions for Authors page before submitting a manuscript. The Article Processing Charge (APC) for publication in this open access journal is 1800 CHF (Swiss Francs). Submitted papers should be well formatted and use good English. Authors may use MDPI's English editing service prior to publication or during author revisions.

Keywords

countryside urbanization

deagrarianization

land management

land use planning


urban sprawl on rural areas

integrated rural-urban development


Deadline for manuscript submissions: 30 November 2021.

Enlace/más información: https://www.mdpi.com/journal/land/special_issues/ru_urbanization


NUEVAS PUBLICACIONES

 Hedgerows and Enclosures in Rural Areas: Traditional vs. Modern Land Use in Mediterranean Mountains <small>Francisco Andrés Álvarez · Gema Gómez-Mediavilla, Nieves López-Estébanez · Dolores María Molina and Jesús Barajas</small> <p>Department of Geography, Universidad Antonio de Nebrija, 28005 Madrid, Spain; fran@ccma.ub.edu (F.A.); gomez@ccma.ub.edu (G.G.-M.); nieves@ccma.ub.edu (N.L.-E.); dolores@ccma.ub.edu (D.M.M.); jbarajas@ccma.ub.edu (J.B.)</p> <p>Abstract: The present paper highlights the importance of hedgerows and enclosures in the mountains of Central Spain. Now, these landscapes have suffered profound variations in terms of agroforestry practices, especially in the Mediterranean mountains where the characteristic multifunctional has largely been lost. The article analyzes land uses changes, dynamics, and their morphological features between the first half of the 20th Century (1956) and the second decade of the present time (2019). The paper was divided into three sections. First, the identification of land uses using orthophotograph and aerial photograph;</p>	<p>Allende Álvarez, F.; Gómez-Mediavilla, G.; López-Estébanez, N.; Molina Holgado, P.; Ares Barajas, J. Hedgerows and Enclosures in Rural Areas: Traditional vs. Modern Land Use in Mediterranean Mountains. <i>Land</i> 2021, 10, 57. https://doi.org/10.3390/land10010057</p>
--	--




after that the info was checked with fieldwork. Eleven categories were identified according to the dominant use and land use changes and size of land parcels were taken into consideration. Second, the configuration and the information collected through the type and intensity of change in land uses made it possible to recognise and quantify their distribution and trend between these two dates. Also, the kernel density algorithm available in the Arcgis 10.5 software was used to obtain density and changes in land parcels. Finally, an overview is given of the main role that this agroforestry plays due to the social, ecological, and economic benefits that they provide for allowing sustainable development.

	<p>Allende Álvarez, F.; Gómez-Mediavilla, G.; López-Estébanez, N. Environmental, demographic and policy drivers of change in mediterranean hedgerow landscape (Central Spain). <i>Land Use Policy</i> 2021, 103, 105342. https://doi.org/10.1016/j.landusepol.2021.105342</p>
---	--





Abstract: The present paper combines the classification of hedgerows in relation to surface soil moisture with the consideration of drivers of change (environmental, demographic, and policy) affecting the areal extent of hedgerow land cover in central Spain. These landscapes have a high cultural significance and functionality that needs to be preserved and improved. The hedgerow network of a continental Mediterranean mountain was mapped and different levels of surface soil moisture were estimated utilising images of the satellite Sentinel-2. In addition, we analysed the areal extent of hedgerows from 1956 to the present in relation to slope, surface soil moisture and distance from the metropolitan area. In the last 70 years there has been a decrease in the surface area of hedgerows in central Spain. In the study area in particular, this decrease represents 48.26% of the total hedgerow network identified in 1956. 51.62% of abandoned hedgerow areas demonstrate a low degree of surface soil moisture and are usually located on slopes greater than 5%. As a result, driest hedgerows -less fertile, accessible and productive- have lost their functionality in many cases. In addition, urban expansion and the proximity to Madrid Metropolitan Area are processes that have caused the loss of 9.33% of the hedgerows in the study area since 1956. We integrated an overview of European, national and regional policies related to hedgerow functions involving biodiversity, cultural heritage, rural development and spatial planning. This paper contributes to the knowledge of changing Mediterranean hedgerows and the current status of their protection within the different legislations. We conclude there are legislative tools at a European level of interest for the hedgerow landscape, however its identification and management at regional level are scarce.

	<p>Molina-Holgado, P.; López-Estébanez, N.; Berrocal-Menárguez, A.-B.; Allende-Álvarez, F.; del Corro-Toro, M. The Contribution of Local Management to Biodiversity Conservation: An Analysis of Specific Cases in the Region of Madrid (Spain). <i>Land</i> 2020, 9, 462. https://doi.org/10.3390/land9110462</p>
---	--

Abstract: In line with the Urban Agenda for the EU, this article highlights the importance of local actions in the conservation of biodiversity, both through specific activities and by increasing the availability of information. As such, the policies and projects related to the conservation of biodiversity have been analyzed here at different levels and, in particular, the initiatives undertaken in the Madrid Region, Spain. Consequently, two cases are presented that demonstrate the role that local administrations can play in improving the biodiversity database, and hence, in the effective protection of areas of significant environmental value. First, we will examine the effects that creating an environmental inventory of vegetation, flora and landscape has had in Torreledones. Second, among the more recent environmental policies implemented in the municipality of Madrid are those that resulted in the environmental recovery of the urban section of the Manzanares River. Both these actions demonstrate how local authorities can contribute to the conservation of biodiversity at relatively low expense and in line with EU guidelines. Notably, this occurred despite the fact that competences in environmental matters in Spain are not municipal. In this context, the paper reflects on the untapped potential of the General Urban Planning Plans (PGOU) in deep knowledge and sustainable and responsible management of municipal environmental values.

<p>Boletín de la Asociación de Geógrafos Españoles, 88 40261-340322</p> <p>Cómo citar este trabajo: Engelmo Moriche, A., Nieto Masot, A., & Mora Aliseda, J. (2021). The economic sustainability of rural tourism aid from the Leader Method in the mountain areas: two Spanish case studies (Valle del Jerte y Sierra de Gata, Extremadura). Boletín de la Asociación de Geógrafos Españoles, 88. https://doi.org/10.21138/bage.3006</p> <p>La sostenibilidad económica de las ayudas al turismo rural del Método Leader en áreas de montaña: dos casos de estudio españoles (Valle del Jerte y Sierra de Gata, Extremadura)</p> <p>The economic sustainability of rural tourism aid from the Leader Method in the mountain areas: two Spanish case studies (Valle del Jerte y Sierra de Gata, Extremadura)</p> <p>Ángela Engelmo Moriche  angelam@unex.es</p> <p>Ana Nieto Masot  anieto@unex.es</p> <p>Júlian Mora Aliseda  jmor@unex.es</p> <p>Departamento de AN y Ciencias del Servicio Universidad de Extremadura (España)</p> <p>Resumen: Extremadura recibe desde hace 25 años fondos de la Unión Europea, aplicados bajo el Método Leader, encaminados a mantener la población y a complementar las rentas agrarias de las zonas rurales. Una de las actividades que más se ha promocionado ha sido el turismo mediante la creación de una oferta (alojamientos y de servicios de restauración), que sirva de soporte para satisfacer las necesidades de una creciente demanda. Sin embargo, el estudio del mantenimiento de dichas infraestructuras ha sido escasamente analizado dentro de la comunidad científica, y, por ello, este estudio tiene el objetivo de analizar el éxito y la permanencia de las empresas de alojamientos y restauración en dos de los Grupos Leader de la región extremeña con mayor inversión: Sierra de Gata y Valle del Jerte. Todo ello, mediante diferentes análisis estadísticos y de correlación que permitan no solo comprobar el grado de éxito, sino también que variables de contexto están favoreciendo al mantenimiento de estas empresas. Los resultados obtenidos indican, como media, que el 50 % de los negocios turísticos cofinanciados siguen activos, con diferencias entre los dos territorios estudiados y que variables como el índice de vejez, el tamaño de la población, la renta por hogar o la inversión realizada afectan directamente a la supervivencia de las infraestructuras financiadas.</p> <p>Recibido: 12/04/2020 Aceptado: 19/10/2020 Publicado: 14/03/2021 Este trabajo se publica bajo un licencia de Creative Commons Reconocimiento-NoComercial 4.0 Internacional</p>	<p>Engelmo Moriche, A., Nieto Masot, A., & Mora Aliseda, J. (2021). The economic sustainability of rural tourism aid from the Leader Method in the mountain areas: two Spanish case studies (Valle del Jerte y Sierra de Gata, Extremadura). Boletín de la Asociación de Geógrafos Españoles, (88). https://doi.org/10.21138/bage.3006</p>
---	---

Resumen: Extremadura recibe desde hace 25 años fondos de la Unión Europea, aplicados bajo el Método Leader, encaminados a mantener la población y a complementar las rentas agrarias de las zonas rurales. Una de las actividades que más se ha promocionado ha sido el turismo mediante la creación de una oferta (alojamientos y de servicios de restauración), que sirva de soporte para satisfacer las necesidades de una creciente demanda. Sin embargo, el estudio del mantenimiento de dichas infraestructuras ha sido escasamente analizado dentro de la comunidad científica, y, por ello, este estudio tiene el objetivo de analizar el éxito y la permanencia de las empresas de alojamientos y restauración en dos de los Grupos Leader de la región extremeña con mayor inversión: Sierra de Gata y Valle del Jerte. Todo ello, mediante diferentes análisis estadísticos y de correlación que permitan no solo comprobar el grado de éxito, sino también que variables de contexto están favoreciendo al mantenimiento de estas empresas. Los resultados obtenidos indican, como media, que el 50 % de los negocios turísticos cofinanciados siguen activos, con diferencias entre los dos territorios estudiados y que variables como el índice de vejez, el tamaño de la población, la renta por hogar o la inversión realizada afectan directamente a la supervivencia de las infraestructuras financiadas.

<p>Boletín de la Asociación de Geógrafos Españoles, 88 40261-340322</p> <p>Cómo citar este trabajo: López-García, D., Benlloch Calvo, L., Calabuig Tormo, V., Carucci, P., Diez Torrijos, I., Herrero Garcés, A., López Nicolás, M., Pérez Sánchez, J. M., & Vicente-Amazán, L. (2021). Transitions to sustainability as open-ended processes: Local Agroecological Dynamization with conventional vegetable farmers in l'Horta de Valencia, Spain. Boletín de la Asociación de Geógrafos Españoles, 88. https://doi.org/10.21138/bage.2968</p> <p>Las transiciones hacia la sostenibilidad como procesos de final abierto: Dinamización Local Agroecológica con horticultores convencionales de l'Horta de Valencia</p> <p>Transitions to sustainability as openended processes: Local Agroecological Dynamisation with conventional, vegetable farmers in l'Horta de Valencia, Spain</p> <p>Daniel López-García  dlopez@unex.es Fundación Española</p> <p>Lluís Benlloch Calvo  lbenlloch@unex.es la DRI (España)</p> <p>Vanesa Calabuig Tormo  vtormo@unex.es GEO3, Servicio Público Agropecuario (España)</p> <p>Piergiuseppe Carucci  p.carucci@unex.es Centro de Estudios Botánicos de Agricultura Intensiva (España)</p> <p>Recibido: 22/03/2020 Aceptado: 14/11/2020 Publicado: 02/03/2021 Este trabajo se publica bajo un licencia de Creative Commons Reconocimiento-NoComercial 4.0 Internacional</p>	<p>López-García, D., Benlloch Calvo, L., Calabuig Tormo, V., Carucci, P., Diez Torrijos, I., Herrero Garcés, A., López Nicolás, M., Pérez Sánchez, J. M., & Vicente-Amazán, L. (2021). Transitions to sustainability as open-ended processes: Local Agroecological Dynamization with conventional, vegetable farmers in l'Horta de Valencia, Spain. Boletín de la Asociación de Geógrafos Españoles, (88). https://doi.org/10.21138/bage.2968</p>
---	--

Resumen: En los últimos años la reflexión científica acerca de las transiciones hacia la sostenibilidad en el sistema agroalimentario ha recibido una atención creciente, y se han desarrollado aproximaciones en distintos contextos y escalas territoriales. Sin embargo, las posibles trayectorias de transición emprendidas desde situaciones y actores convencionales han sido menos estudiadas. El presente artículo analiza tres estudios de caso en los que se ha aplicado la metodología de la Dinamización Local Agroecológica para impulsar transiciones hacia la sostenibilidad en grupos de agricultores convencionales de regadío en el término municipal de València. La discusión aporta reflexiones empíricas relevantes en aspectos hasta ahora poco desarrollados, como son la dialéctica entre las visiones deterministas y las de final abierto en torno a las trayectorias y contenidos específicos de cada proceso de transición; la naturaleza y rasgos del sujeto de la transición; o el papel del enfoque agroecológico en la conceptualización de las transiciones hacia la sostenibilidad de los sistemas alimentarios. El artículo señala la importancia del trabajo desde enfoques no-deterministas para aprehender situaciones complejas, y la necesidad de profundizar en el análisis de los sujetos de las transiciones hacia la sostenibilidad agroalimentaria en el desarrollo de marcos metodológicos adaptados a cada perfil concreto.

<p>Boletín de la Asociación de Geógrafos Españoles, (88) 44569-1 (2021)</p> <p>Cómo citar este trabajo: Esteban Rodríguez, S. (2021). Vineyard toponymy in Spain: a fundamental element for the historical reconstruction of the geography of cultivation. Boletín de la Asociación de Geógrafos Españoles, (88). https://doi.org/10.21138/bage.2990</p> <p>La toponimia de viñedo en España: un elemento fundamental para la reconstrucción histórica de la geografía del cultivo</p> <p>Vineyard toponymy in Spain: a fundamental element for the historical reconstruction of the geography of cultivation</p> <p>Samuel Esteban Rodríguez esteban@ccia.es Grupo de Estudios de Ordenación del Territorio Universidad de Zaragoza (España)</p> <p>Resumen: El viñedo está muy presente en España y tiene gran capacidad para generar toponimia. Con objeto de saber si la frecuencia de la toponimia de viñedo es similar entre territorios y si se encuentra asociada al cultivo, en este trabajo se analiza su distribución. Para ello, en primer lugar, se ha identificado la toponimia de viñedo presente en el Nomenclátor Geográfico Básico de España. Posteriormente, se ha efectuado una prueba de bondad de ajuste entre la distribución de toponimia observada y la que derivaría de su reparto proporcional atendiendo a la superficie total de cada región y su superficie de viñedo. Finalmente, se ha efectuado una prueba de independencia entre la distribución de la toponimia y la del cultivo. Bondad de ajuste e independencia se han contrastado mediante la Chi-cuadrado. Los resultados ponen de manifiesto que la toponimia de viñedo no está homogéneamente repartida entre regiones y que,</p>	<p>Esteban Rodríguez, S. (2021). Vineyard toponymy in Spain: a fundamental element for the historical reconstruction of the geography of cultivation. Boletín de la Asociación de Geógrafos Españoles, (88). https://doi.org/10.21138/bage.2990</p>
<p>Resumen: El viñedo está muy presente en España y tiene gran capacidad para generar toponimia. Con objeto de saber si la frecuencia de la toponimia de viñedo es similar entre territorios y si se encuentra asociada al cultivo, en este trabajo se analiza su distribución. Para ello, en primer lugar, se han identificado los topónimos de viñedo presentes en el Nomenclátor Geográfico Básico de España. Posteriormente, se ha efectuado una prueba de bondad de ajuste entre la distribución de topónimos observada y la que derivaría de su reparto proporcional atendiendo a la superficie total de cada región y su superficie de viñedo. Finalmente, se ha efectuado una prueba de independencia entre la distribución de la toponimia y la del cultivo. Bondad de ajuste e independencia se han contrastado mediante la Chi-cuadrado. Los resultados ponen de manifiesto que la toponimia de viñedo no está homogéneamente repartida entre regiones y que, a nivel nacional, se observa asociación entre toponimia y cultivo. Sin embargo, esto no ocurre en todos los ámbitos: existen zonas en las que tal asociación es irreconocible por la presencia de áreas de cultivo sin toponimia y una abundante frecuencia de topónimos fosilizados señalando antiguos paisajes de viñedo.</p>	

<p>Boletín de la Asociación de Geógrafos Españoles, (88) 44569-1 (2021)</p> <p>Cómo citar este trabajo: Pinos Navarrete, A., Sánchez Escolano, L. M., & Maroto Martos, J. C. (2021). Spa tourism in Western Europe: reconceptualization and new space functions in a comparative perspective. Boletín de la Asociación de Geógrafos Españoles, (88). https://doi.org/10.21138/bage.3061</p> <p>El turismo de balneario en Europa Occidental: reconceptualización y nuevas funciones territoriales en una perspectiva comparada</p> <p>Spa tourism in Western Europe: reconceptualization and new space functions in a comparative perspective</p> <p>Aida Pinos Navarrete ainavina@unizar.es</p> <p>Luis Miguel Sánchez Escolano luis@ccia.es</p> <p>Juan Carlos Maroto Martos jcmartom@unizar.es</p> <p>Departamento de Geografía Universidad de Zaragoza (España)</p> <p>Resumen: El turismo de balneario está cambiando de forma significativa sus características tradicionales, tanto en su dimensión comercial y turística como en su función urbana y territorial. El sector participa de nuevas formas de consumo que se desarrollan en distintas escalas y escenarios competitivos. Esta investigación, a partir de tres casos de estudio de referencia internacional en el sector (Spa, Aachen y Valkenburg), identifica, analiza y valora de forma crítica características de estos fenómenos turísticos y urbanos de base termal. Asimismo, sitúa en la perspectiva histórica sus orígenes y relevancia, contextualiza después su importancia y posicionamiento global, para acabar profundizando en el conocimiento de los impactos que, forzados por los nuevos valores y tendencias del post-turismo, están replanteando la totalidad del sector. La metodología empleada combina lo cualitativo y lo cuantitativo, con entrevistas a informantes clave para ofrecer resultados cartográficos y teóricos que permiten establecer una correlación entre los cambios recientes en la relación oferta-demanda termal y la estructura urbana de las ciudades balneario.</p>	<p>Pinos Navarrete, A., Sánchez Escolano, L. M., & Maroto Martos, J. C. (2021). Spa tourism in Western Europe: reconceptualization and new space functions in a comparative perspective. Boletín de la Asociación de Geógrafos Españoles, (88). https://doi.org/10.21138/bage.3061</p>
<p>Resumen: El turismo de balneario está cambiando de forma significativa sus características tradicionales, tanto en su dimensión comercial y turística como en su función urbana y territorial. El sector participa de nuevas formas de consumo que se desarrollan en distintas escalas y escenarios competitivos. Esta investigación, a partir de tres casos de estudio de referencia internacional en el sector (Spa, Aachen y Valkenburg), identifica, analiza y valora de forma crítica características de estos fenómenos turísticos y urbanos de base termal. Asimismo, sitúa en la perspectiva histórica sus orígenes y relevancia, contextualiza después su importancia y posicionamiento global, para acabar profundizando en el conocimiento de los impactos que, forzados por los nuevos valores y tendencias del post-turismo, están replanteando la totalidad del sector. La metodología empleada combina lo cualitativo y lo cuantitativo, con entrevistas a informantes clave para ofrecer resultados cartográficos y teóricos que permiten establecer una correlación entre los cambios recientes en la relación oferta-demanda termal y la estructura urbana de las ciudades balneario.</p>	

NOTICIAS GRUPO RURAL/AGE

Convocatoria Premio Nueva Cultura del Territorio

Desde el año 2009, la Asociación Española de Geografía y el Colegio de Geógrafos hemos coorganizado bialmente la concesión del Premio Nueva Cultura del Territorio. El Premio tiene como finalidad fomentar una nueva cultura del territorio mediante el reconocimiento de personas, entidades e instituciones que hayan contribuido de forma relevante al impulso de una ordenación y gestión del territorio fundamentada en valores de sostenibilidad ambiental, eficiencia económica y equidad social.

Recordar que en 2018 se redactó una nueva adenda al Manifiesto original, con objeto de actualizarlo. Se puede consultar toda la información aquí.

En la edición anterior se renovó el premio reflejando dos categorías en vez de una (Acción-Gestión y Divulgación) y además se abre la presentación de candidaturas a todos los miembros del Colegio y de la AGE.

Es por eso que les hacemos llegar los siguientes documentos:

Las bases reguladoras, en la cual queremos daros la posibilidad de tener un papel activo en relación con la propuesta de candidaturas.

La convocatoria con el calendario para la presente edición. Como primera fecha límite, decir que cada uno de vosotros (a

Web: <https://www.age-geografia.es/site/geografia-rural/>

Grupo de Geografía Rural de la AGE

Email: grupo-rural@age-geografia.es

Febrero-Marzo 2021

título individual) tenéis hasta el 21 de marzo para presentar una candidatura (si lo deseáis).

Fichas modelo para presentar cada candidatura, deberán enviarse a nct@geografos.org o por correo postal, como consta en las bases.

Más información: https://www.age-geografia.es/site/wp-content/uploads/2021/03/0.Convocatoria2021_signed_signed.pdf

EXPERIENCIAS Y BUENAS PRÁCTICAS

A rural hackaton against the COVID-19 crisis

Summary: This online event hosted several stakeholders who shared their initiatives in order to tackle the economic consequences of COVID-19 in rural communities in Spain.

As businesses are likely to find themselves in financial difficulties and many may have to lay off people, the Rural Hackaton aimed to find solutions to these challenges. Questions included possible new sources of income for rural businesses, possible new activities and ways to limit the economic impact of the COVID-19 crisis. Solidarity and social effects were also discussed.

Fuente/más información: https://enrd.ec.europa.eu/news-events/news/rural-hackaton-against-covid-19-crisis_en

OTRAS NOTICIAS DE INTERÉS – NOTICIAS PRENSA

Ramiro, la PAC y el ecologismo

Ha visto Ramiro muchos cambios en la agricultura desde que comenzara a ayudar a su padre en la explotación familiar hace más de cuarenta años. Cuando entró España en la Unión Europea allá por mediados de los 80, recuerda que lo importante era entonces producir más y más, ya que las ayudas de la PAC estaban acopladas a la producción, y se cobraban en función de cuánto se producía. "Seguro que te acuerdas, Carlos, de que entonces nadie hablaba del medio ambiente ni falta que hacía; todos entendíamos que producción y explotación de los recursos naturales eran lo mismo, y que ambas cosas se retroalimentaban", le dice a Carlos, amigo de infancia, profesor de biología en un instituto de bachillerato y socio de Greenpeace.

<http://eldiariorural.es/ramiro-la-pac-y-el-ecologismo-relato/>

MUCHAS GRACIAS!!
ESTE BOLETÍN ES DE TOD@S Y PARA TOD@S. MÁNDANOS TUS
INFORMACIONES Y NOTICIAS PARA COMPARTIR A grupo-rural@age-geografia.es