

Web: <https://www.age-geografia.es/site/geografia-rural/>

Grupo de Geografía Rural de la AGE

Email: [grupo-rural@age-geografia.es](mailto:grupo-rural@age-geografia.es)

Junio-Julio 2021



Grupo de  
Geografía Rural

Asociación Española de Geografía

NOTICIAS  
Grupo de Rural de la AGE  
Junio-Julio 2021

## CONGRESOS Y JORNADAS

Las fechas límite han sido revisadas en las correspondientes webs de cada uno de los congresos atendiendo a la situación actual de pandemia mundial. Cualquier cambio que tengamos constancia se os hará llegar.

<b>XXXIV Congreso UGI. Geografía. Uniendo los continentes, 34th International Geographical Congress</b>
Organizador: IGU-UGI, Istanbul University, Turkish Geographical Society
Lugar: Istanbul
Fecha: August 16th to 20th 2021
Fechas clave: Authors' registration deadline 10 May 2021 It will be celebrated on line.
Enlace/más información: <a href="https://www.igc2020.org">https://www.igc2020.org</a>

<b>28th Colloquium of the International Geographical Union Commission on the Sustainability of Rural Systems (IGU-CSRS)</b>
Organizador: Department of Geography, Faculty of Science, University of Zagreb
Lugar: Zagreb, Croatia
Fecha: August 23rd to 25th 2021
Fechas clave: 23 – 25 August 2021: Virtual Colloquium
Enlace/más información: <a href="https://www.pmf.unizg.hr/geog/igu-csrs2020">https://www.pmf.unizg.hr/geog/igu-csrs2020</a> Email: <a href="mailto:igurural2020@geog.pmf.hr">igurural2020@geog.pmf.hr</a>

<b>XIII Congreso de la Asociación Española de Economía Agraria bajo el lema "Sistemas agroalimentarios Sostenibles, innovadores e inclusivos para una sociedad en transformación"</b>
Organizador: Asociación Española de Economía Agraria
Lugar: Cartagena, España
Fecha: 1 a 3 de septiembre de 2021
Enlace/más información: <a href="https://www.xiiicongresoaeaa.org/presentaci%C3%B3n">https://www.xiiicongresoaeaa.org/presentaci%C3%B3n</a>

<b>XXVII Congreso de la Asociación Española de Geografía</b>
Organizador: Universidad de La Laguna
Lugar: Campus de Guajara de la Universidad de La Laguna
Fecha: 21-24 septiembre 2021
Fechas clave: 31 de julio de 2021 Notificación de la aceptación definitiva de las comunicaciones 31 de julio de 2021 Notificación de aceptación definitiva de pósteres 15 de septiembre de 2021 Notificación de la aceptación definitiva de las comunicaciones 15 de septiembre de 2021 Inicio del envío de las presentaciones en video de las comunicaciones 20 de septiembre de 2021 Fecha límite de inscripción con cuotas reducida 31 de octubre de 2021 Fecha límite para el envío de trabajos para el Programa de Doctorandos 20 de noviembre de 2021 Fecha límite para el envío de las presentaciones en video de las comunicaciones
Enlace/más información: <a href="https://xxviiicongresodegeografia.es/fechas-clave/">https://xxviiicongresodegeografia.es/fechas-clave/</a> Email: <a href="mailto:info@xxviiicongresodegeografia.es">info@xxviiicongresodegeografia.es</a>

<b>PECSRL 2020: Living together in European Rural Landscapes</b>
Organizador: Departamento de Antropología, Geografía y Historia de la Universidad de Jaén
Lugar: Universidad de Jaén, Jaén y Universidad Internacional de Andalucía, Sede Antonio Machado, Baeza
Fecha: September 29th-30th of 2021
Fechas clave: 31-08-2021 14:00 Cierre de inscripciones
Schedule for face-to-face session: 26/09/2022 to 30/09/2022. Post conference excursion 30/09/2022 to 02/10/2022 Review and new call for Session from 01/09/2021 to 31/10/2021 Acceptances of new session 30/11/2021 New call for abstract to session: 01/12/2021 to 15/02/2022 Acceptance for new submission 15/03/2022

Web: <https://www.age-geografia.es/site/geografia-rural/>

Grupo de Geografía Rural de la AGE

Email: [grupo-rural@age-geografia.es](mailto:grupo-rural@age-geografia.es)

Junio-Julio 2021

Early registration to face to faces session start 31/03/2022
End of early registration to face to face session 15/06/2022
Late registration to face to faces session start 16/06/2022
End of late registration to face to face session 31/07/2022
Enlace/más información: <a href="http://eventos.ujaen.es/go/PECSRL2020">http://eventos.ujaen.es/go/PECSRL2020</a>
Email: <a href="mailto:pecsrl2020@ujaen.es">pecsrl2020@ujaen.es</a>

<b>XIII CIER Congreso Iberoamericano de Estudios Rurales</b>
Organizador: Universidad Austral de Chile
Lugar: Valdivia, Chile
Fecha: 10 al 12/11/2021
Fechas clave: 30/08/21 Última fecha para envío versión final de ponencias al Comité Científico según áreas temáticas (solo aquellas que recibieron comentarios) Octubre 2021 Publicación del programa XIII CIER 2020 30/10/21 Publicación de libro digital con ponencias en web del congreso 10-12/11/21 Realización XIII CIER 2020
Enlace/más información: <a href="http://congreso.newdev.cl/">http://congreso.newdev.cl/</a>

<b>SETTLE International Congress: "Population imbalances in Europe"</b>
Organizador: Erasmus Plus Project, Settle
Lugar: Instituto Universitario de Análisis Económico y Social - IAES (University of Alcalá)
Fecha: Spring 2022.
Fechas clave: The abstracts reception will be open up to the end of 2021.
Enlace/más información: Web del congreso: <a href="http://www.iaes.es/uploads/2/0/8/6/20860996/settle_congress_call_for_abstracts_3.pdf">http://www.iaes.es/uploads/2/0/8/6/20860996/settle_congress_call_for_abstracts_3.pdf</a> E-mail: <a href="mailto:settle@uah.es">settle@uah.es</a> Topics: Regional policy design for a balanced population Depopulation Rural-urban proximity Services infrastructure and welfare for population in cities and rural areas Population imbalances and migration Entrepreneurship and university talent attraction leading to urban concentration Environmental and legal aspects of sustainability in smart cities and depopulated areas Systemic transformation and influence on population Population statistics advances Others related to population imbalances (to be evaluated by the Scientific Committee)

<b>XVII Coloquio Ibérico de Geografía</b>
Organizador: Departamento de Geografía de la Universidad de Salamanca
Lugar: Facultad de Geografía e Historia de la Universidad de Salamanca, Salamanca
Fecha: 4 A 6 DE JULIO DE 2022.
Fechas clave: Envío de resúmenes (300 palabras máximo): 19 de noviembre de 2021 (se deben enviar de nuevo aunque se mantenga el enviado/aceptado en 2019) Respuesta de aceptación: 22 de diciembre de 2021 Envío de textos (entre 2.000 y 3.500 palabras): 1 de abril de 2022 Respuesta a textos: 13 de mayo de 2022 Envío textos revisados/definitivos: 31 de mayo de 2022
Enlace/más información: <a href="http://coloquioiberico2020.usal.es">http://coloquioiberico2020.usal.es</a> Email: <a href="mailto:coloquioiberico2020@usal.es">coloquioiberico2020@usal.es</a>

<b>Rural Geographies in Transition</b>
Organizador: Faculty of Spatial Sciences of the University of Groningen ( <a href="http://www.rug.nl/frw/">http://www.rug.nl/frw/</a> ).
Lugar: Groningen, The Netherlands
Fecha: June 23-26, 2023 Now that COVID-19 holds us in its grip a bit longer than we expected, the Local Organising Committee of the 3rd European Rural Geographies Conference has decided to cancel the 2021 Conference as well. It is too uncertain if we will be able soon. We have discussed alternative dates with the organisers of other rural conferences in Europe. Given that the Nordic Conference for Rural Research is scheduled for May 23rd – 25th 2022 in Finland, and the European Society for Rural Sociology (ESRS) conference is scheduled for June 21-24 2022 in Aveiro-Portugal, we decided to set the new date for the Rural Geographies Conference to 2023 and chose 26-30 June. You will receive more information and a new calls for papers mid-2022.
Fechas clave: June 23-26
Enlace/más información: <a href="https://www.ruralgeo2021.nl/">https://www.ruralgeo2021.nl/</a>

## OTROS EVENTOS

### *Monográfico sobre "Rural Land Management interaction with urbanization"*

#### Special Issue Editors

Prof. Dr. Carmen Delgado Viñas E-Mail Website SciProfiles

#### Guest Editor

Department of Geography, Urban and Regional Planning, E.T.S. of Civil Engineers, University of Cantabria, 39005 Santander, Cantabria, Spain

Interests: mountain areas; rural areas dynamics; rural depopulation; rural development; urbanization processes

Prof. Dr. María L. Gómez-Moreno E-Mail Website

#### Guest Editor

Department of Geography Faculty of Philosophy and Letters, Campus of Teatinos, University of Málaga, 29071 Malaga, Spain

Interests: Mediterranean mountain areas; local development; regional policies impact on territories

#### Special Issue Information

Dear Colleagues,

This Special Issue focuses on how recent urbanization processes modifies the organization and management of the land uses at integrated rural areas in peri-urban and intra-metropolitan areas at local, national, and global levels.

Recent rural dynamics are primarily characterized by three interrelated trends: economic diversification, deagrarianization, and depopulation; the first two of which common to all rural areas.

It is true that deagrarianization and the simultaneous shift towards a service economy in present-day rural economies and societies have not led to the disappearance of rural space but instead some rural areas are presenting extraordinary territorial and economic transformation. These comprise zones that fall between the countryside and the city where intensive rural urbanization or peri-urbanization processes are taking place.

In the past, primary sector activities were very important, but their importance has steadily declined in both absolute and relative. Agricultural activity has become relatively unimportant as urban activities and functions acquire greater prominence.

This has substantially weakened and modified agricultural activities and transformed land use patterns in rural regions.

Nevertheless, in recent decades, agricultural activities had received new functions in peri-urban areas. As a common factor of all them, the acknowledgment of biodiversity and heritage values in the agricultural uses and the compatibility of both with quality food production. These concepts include eco-system services, peri-urban agricultural parks or home market agriculture, and urban productive landscapes.

Land use policy, especially legal regulations relating to construction land supply, are critical tools to harness territorial development. The policy trajectory of construction land supply entails a complicated reconfiguration of public functions, which is driven by rural-urban relations. The integrated urban-rural development should be raised through the experimentation of a new use policy and land management.

Many unanswered questions remain regarding the impacts of urbanization on rural areas. Contributions to this Special Issue could serve to provide some answers.

We invite papers that link countryside urbanization, deagrarianization, land management, land use planning, urban sprawl into rural areas, and integrated rural-urban development.

Prof. Dr. Carmen Delgado Viñas

Prof. Dr. María L. Gómez-Moreno

#### Guest Editors

#### Manuscript Submission Information

Manuscripts should be submitted online at [www.mdpi.com](http://www.mdpi.com) by registering and logging in to this website. Once you are registered, click here to go to the submission form. Manuscripts can be submitted until the deadline. All papers will be peer-reviewed. Accepted papers will be published continuously in the journal (as soon as accepted) and will be listed together on the special issue website. Research articles, review articles as well as short communications are invited. For planned papers, a title and short abstract (about 100 words) can be sent to the Editorial Office for announcement on this website.

Submitted manuscripts should not have been published previously, nor be under consideration for publication elsewhere (except conference proceedings papers). All manuscripts are thoroughly refereed through a single-blind peer-review process.

A guide for authors and other relevant information for submission of manuscripts is available on the Instructions for Authors page. Land is an international peer-reviewed open access monthly journal published by MDPI.

Please visit the Instructions for Authors page before submitting a manuscript. The Article Processing Charge (APC) for publication in this open access journal is 1800 CHF (Swiss Francs). Submitted papers should be well formatted and use good English. Authors may use MDPI's English editing service prior to publication or during author revisions.

#### Keywords

countryside urbanization

deagrarianization

land management

land use planning

urban sprawl on rural areas


integrated rural-urban development

Deadline for manuscript submissions: 30 November 2021.

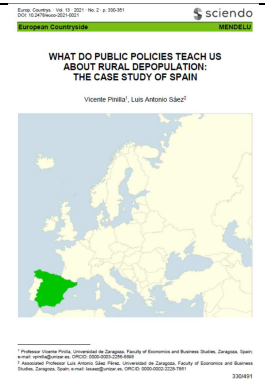
Enlace/más información: [https://www.mdpi.com/journal/land/special\\_issues/ru\\_urbanization](https://www.mdpi.com/journal/land/special_issues/ru_urbanization)

## NUEVAS PUBLICACIONES


	<p>Estudio de la situación del mundo rural aragonés desde una perspectiva de género, 2020</p> <p>M<sup>a</sup> Luz Hernández Navarro, Carlos López Escolano y Alberto Serrano Andrés</p> <p>Gobierno de Aragón</p> <p><a href="https://www.aragon.es/-/estudios-situacion-mujeres-rurales-aragon#anchor2">https://www.aragon.es/-/estudios-situacion-mujeres-rurales-aragon#anchor2</a></p>
<p>Resumen: El equipo de investigación formado por M<sup>a</sup> Luz Hernández Navarro, Carlos López Escolano y Alberto Serrano Andrés, todos ellos del Departamento de Geografía y Ordenación del Territorio de la Universidad de Zaragoza, han elaborado el trabajo <i>Estudio de la situación del mundo rural aragonés desde una perspectiva de género, 2020</i>, por encargo del Gobierno de Aragón.</p> <p>El proyecto ha tenido como objetivo general el análisis y valoración de la situación de las mujeres rurales aragonesas en la actualidad, para detectar los aspectos positivos y las carencias de las mujeres rurales, con el fin de realizar propuestas de mejora. Se ha aplicado un índice denominado VIMUR (Valoración integrada de la Inserción de la Mujer en el Mundo Rural). Este índice tiene por objeto medir el impacto territorial y de desarrollo humano de los diferentes programas implantados en el medio rural a través de la percepción de las mujeres, valorando la incorporación de las mujeres al sector agrario, empleo y emprendimiento, corresponsabilidad y gobernanza.</p> <p>Las principales conclusiones extraídas de este estudio son las siguientes:</p> <ul style="list-style-type: none"><li>• Las mujeres rurales están muy identificadas con el medio donde viven, valoran especialmente su recursos naturales y culturales, y están contentas de vivir en un pueblo. Ahora bien, las posibilidades de empleo son escasas y muchas se ven obligadas a emprender para poder trabajar. También señalan las deficiencias en servicios e infraestructuras. Su percepción respecto al apoyo de las administraciones es que existe desinformación y descoordinación.</li><li>• Asimismo, se detectan diferencias entre las comarcas, siendo las de Comunidad de Teruel y Albarracín las que peor situación muestran, mientras que la Comarca Central, Ribera Alta del Ebro y Campo de Daroca son las que obtienen mejor valoración.</li><li>• A partir de los resultados se formulan propuestas de actuación en todos los campos analizados.</li></ul> <p>"Fomentar y facilitar el empleo y el emprendimiento es básico para que las mujeres puedan permanecer en el medio rural. Es muy importante contar con su visión a la hora de realizar propuestas".</p>	

	<p>Enabling Factors for Better Multiplier Effects of the LEADER Programme: Lessons from Romania Alexandru Olar and Mugurel I. Jitea Sustainability 2021, 13(9), 5184; <a href="https://doi.org/10.3390/su13095184">https://doi.org/10.3390/su13095184</a> - 06 May 2021</p>
---	---


<p>Abstract: LEADER is an EU development method that aims to stimulate local actors to cooperate and co-produce ideas and projects that otherwise would not be possible. Therefore, the Local Action Groups (LAGs) should not only focus on implementing the Local Development Strategies but also to actively contribute to the development of their territory. The aim of the present paper is to underline the most important tangible indirect multiplier effects produced by the LAGs in Romania in the 2014–2020 Programming Period and to identify the enabling characteristics and conditions for maximizing such effects in future LEADER actions. The study was conducted using the structured interview as a primary method for collecting data. The results were analyzed using the Principal Component Analysis and Hierarchical Cluster Analysis. The most important multiplier effects were the amount of non-LEADER grants that LAGs managed to attract and the innovation level of the projects supported from LEADER funding. The results show that the performance of LAGs is linked to the size of their team, their experience, and the involvement of their partners. However, not all LAGs managed to generate significant multiplier effects, suggesting that they still lack the experience necessary to successfully implement the method in their territories..</p>	
--	--

	<p>Pinilla, Vicente and Sáez, Luis Antonio. "What Do Public Policies Teach us About Rural Depopulation: The Case Study of Spain" <i>European Countryside</i>, vol.13, no.2, 2021, pp.330-351. <a href="https://doi.org/10.2478/euco-2021-0021">https://doi.org/10.2478/euco-2021-0021</a></p>
---	---

**Abstract:** This study evaluates the policies developed in Spain to address depopulation and explains the reasons for their low effectiveness. We consider that the low impact of these policies is due to an incorrect diagnosis and design in terms of their content and governance. Therefore, we propose that depopulation policies should have the objective of enabling citizens to reside where they wish and obtain the best possible quality of life. These policies should be implemented within a new governance framework in which the foundations on which they are based and the way in which they are implemented are renewed. With the support of the European Union, such action could be carried out more efficiently and could constitute a reference of successful territorial cohesion contributing to erasing the populist opinion in places that believe that they do not matter..

	<p>Kelly Rijswijk, Laurens Klerkx, Manlio Bacco, Fabio Bartolini, Ellen Bulten, Lies Debruyne, Joost Dessein, Ivano Scotti, Gianluca Brunori, Digital transformation of agriculture and rural areas: A socio-cyber-physical system framework to support responsabilisation, <i>Journal of Rural Studies</i>, Volume 85, 2021, Pages 79-90, ISSN 0743-0167, <a href="https://doi.org/10.1016/j.jrurstud.2021.05.003">https://doi.org/10.1016/j.jrurstud.2021.05.003</a>.</p>
--	---

**Abstract:** Digital technologies are often seen as an opportunity to enable sustainable futures in agriculture and rural areas. However, this digital transformation process is not inherently good as it impacts on many aspects (e.g. economic, environmental, social, technological, institutional) and their relations. The responsible research and innovation approach calls for a better understanding and anticipation of the often unknown impacts. To meet this aim we have developed a framework that allows to gain insight on the relations between the social, the cyber and the physical, i.e. a socio-cyber-physical system and have described conditions for a successful digital transformation of such a system. These are design of, and creating access to digital technologies, and navigating system complexity. This framework allows for a better problematisation of digital transformation and has been illustrated through an example of digital dairy farming. It supports an enhanced understanding of moral responsibilities regarding digital transformation, fitting within the responsible research and innovation approach, as well as a better understanding who is responsible or accountable for the identified (positive or negative) impacts, i.e. responsabilisation. **Keywords:** Digital transformation; Digital agriculture; Digital divide; Responsible research and innovation; Green Deal; Farm to fork; Agriculture 4.0; Food systems.

<p><i>La población rural tras la crisis y la poscrisis: Municipios regresivos, resilientes y dinámicos (Cataluña, España)</i></p>  <p>Fernando Gil-Alonso, Jordi Bayona-i-Carrasco Universitat de Barcelona y Centre d'Estudis Demogràfics/CERCA</p> <p>DOI: 10.4422/ager.2021.07</p> <p>ager Revista de Estudios sobre Despoblación y Desarrollo Rural Journal of Depopulation and Rural Development Studies</p>	<p>Fernando Gil-Alonso, Jordi Bayona-i-Carrasco Universitat de Barcelona y Centre d'Estudis Demogràfics/CERCA</p> <p>DOI: 10.4422/ager.2021.07</p> <p>ager Revista de Estudios sobre Despoblación y Desarrollo Rural Journal of Depopulation and Rural Development Studies</p>
--	--

Resumen: Un primer análisis de la evolución demográfica en Cataluña en el período 1998-2009 mostró un crecimiento demográfico positivo en los municipios de menos de mil habitantes, después de pérdidas seculares, debido a la llegada de migración internacional. A pesar de ello, se observó una amplia diversidad de situaciones, entre municipios turísticos o suburbanos, con crecimientos importantes, y otros donde la presencia inmigrante no era capaz de revertir el descenso poblacional. Diez años más tarde, y después de pasar por una intensa crisis económica seguida por unos años de cierta recuperación, este artículo analiza si esta dicotomía todavía existe o se ha acentuado. Retomándose el cluster de cinco categorías realizado hace una década, se analiza su evolución demográfica con los datos del Padrón Continuo y de la dinámica demográfica. Los resultados muestran que se han conformado tres grupos de municipios: los que entonces eran más regresivos acentúan su despoblación, aquellos con un peso más importante de las actividades turísticas y de servicios se han estancado, y solo aumenta la población en el pequeño grupo de localidades situadas en las periferias de las áreas urbanas..

<p>Percepción social de las repercusiones paisajísticas de la urbanización dispersa en espacios rurales del entorno litoral mediterráneo</p> <p>Social perception of the landscape effects of dispersed urbanisation in Mediterranean coastal rural areas</p> <p>Matías Mérida Rodríguez María Jesús Perles Roselló Juan Francisco Sortino Barrionuevo David Carruana Herrera</p> <p>Resumen</p> <p>Este trabajo se centra en analizar la percepción de las repercusiones paisajísticas de un fenómeno de gran trascendencia territorial en los entornos litorales mediterráneos: la urbanización dispersa en suelos rurales. Tras la caracterización de los rasgos de este proceso territorial y el análisis de la zona de estudio, la comarca de la Axarquía (Málaga), se expondrán los resultados obtenidos a partir de la realización de encuestas a diversos grupos de población residente en estos espacios y en las localidades cercanas, oponiendo particularmente la percepción de diferentes grupos de población local con la de la población extranjera afincada en estas áreas. Se abordará especialmente la percepción de los rasgos paisajísticos de la comarca y la valoración de los cambios producidos, directa o indirectamente, por la proliferación de edificaciones aisladas, profundizando en determinadas variables y componentes paisajísticos. Los resultados reflejan la existencia de una percepción paisajística relativamente sólida favorable a esta dinámica territorial, así como notables disparidades entre las valoraciones realizadas por los diversos grupos de población, especialmente entre los compuestos de población nacional.</p>	<p>Percepción social de las repercusiones paisajísticas de la urbanización dispersa en espacios rurales del entorno litoral mediterráneo</p> <p>Matías Mérida Rodríguez, María Jesús Perles Roselló, Juan Francisco Sortino Barrionuevo, David Carruana Herrera</p> <p>Investigaciones Geográficas, 76, 53-73</p> <p>DOI: <a href="https://doi.org/10.14198/INGEO.18316">https://doi.org/10.14198/INGEO.18316</a></p>
---	---


Resumen: Este trabajo se marca como objetivo analizar la percepción de las repercusiones paisajísticas de un fenómeno de gran trascendencia territorial en los entornos litorales mediterráneos: la urbanización dispersa en suelos rurales. Tras la caracterización de los principales rasgos de este proceso territorial y el análisis de la zona de estudio, la comarca de la Axarquía (Málaga), se expondrán los resultados obtenidos a partir de la realización de encuestas a diversos grupos de población residente en estos espacios y en las localidades cercanas, oponiendo particularmente la percepción de diferentes grupos de población local con la de la población extranjera afincada en estas áreas. Se abordará especialmente la percepción de los rasgos paisajísticos de la comarca y la valoración de los cambios producidos, directa o indirectamente, por la proliferación de edificaciones aisladas, profundizando en determinadas variables y componentes paisajísticos. Los resultados reflejan la existencia de una percepción paisajística relativamente sólida favorable a esta dinámica territorial, así como notables disparidades entre las valoraciones realizadas por los diversos grupos de población, especialmente entre los compuestos de población nacional.

Web: <https://www.age-geografia.es/site/geografia-rural/>

Grupo de Geografía Rural de la AGE

Email: [grupo-rural@age-geografia.es](mailto:grupo-rural@age-geografia.es)

Junio-Julio 2021

<p>TERRA Revista de Desarrollo Local e-ISSN: 2386-9968 Número 8 (2021), 310-331 DOI 10.7203/terra.8.20367 IIDL – Instituto Interuniversitario de Desarrollo Local</p> <p>Enhancing local development through trans-regional cooperation: Lessons from long-term practice of the LEADER concept</p> <p>Thomas Dax Federal Institute of Agricultural Economics, Rural and Mountain Research (BAM) Cottbus, Germany Thomas.Dax@fhnw.de <a href="http://www.fhnw.de/0000-0001-8181-0919">http://www.fhnw.de/0000-0001-8181-0919</a></p> <p> En línea se distribuye con la licencia Creative Commons Reconocimiento-NoComercial-Exclusivo 4.0 Internacional.</p>	<p>Enhancing local development through trans-regional cooperation: Lessons from long-term practice of the LEADER concept</p> <p>Terra, 8, 2021,</p> <p>Thomas Dax</p> <p>TERRA.Revista de Desarrollo Local</p> <p>e-ISSN: 2386-9968</p> <p>Número 8(2021), 310-331 DOI 10.7203/terra.8.20367 IIDL –Instituto Interuniversitario de Desarrollo Local</p>
<p>Resumen: Durante mucho tiempo se consideró que el desarrollo local combinaba múltiples esfuerzos para fortalecer las zonas desfavorecidas o remotas, con riesgo de periferización o incluso de marginación. A partir de los años ochenta, la concienciación sobre el potencial endógeno y los servicios rurales permitió centrarse más en la capacidad de acción y cambio local específico de cada territorio. Este cambio en la política regional promovió el apoyo a los territorios rurales, centrándose especialmente en zonas de geografía específica, como montañas, islas y otros lugares “desfavorecidos”. Calificado como “desarrollo regional endógeno”, este planteamiento queda plasmado en el principal programa de desarrollo local de la UE, el programa LEADER, disponible desde 1991. Aunque se centró en establecer incentivos para el desarrollo en contextos rurales, el rendimiento de las regiones rurales, sin embargo, se estancó desde entonces. Este documento concibe el proceso de desarrollo local y la influencia de la cooperación transregional como los motores decisivos e interrelacionados de todo el proceso. Los efectos limitados podrían estar relacionados con la dependencia del camino, el bloqueo institucional y el escaso reconocimiento y énfasis en el papel crucial de la innovación social, lo que ahoga la necesaria adaptación de las políticas. Sin embargo, la orientación hacia la combinación de la experiencia y la contribución de los sistemas de conocimiento externos, con la singularidad y los activos locales, son aspectos que podrían contribuir de manera decisiva a los incentivos y cambios sociales tan deseados.</p>	

## NOTICIAS GRUPO RURAL/AGE

### *Observatorio Ciudadano de la Sequía*

Estimado/a amigo/a,

Me pongo en contacto contigo para presentarte el Observatorio Ciudadano de la Sequía, proyecto coordinado por la Universidad Pablo de Olavide y que cuenta con la colaboración de la FECYT-Ministerio de Ciencia e Innovación, en su línea de proyectos de Ciencia Ciudadana.

Este proyecto tiene como objetivos centrales, por una parte, avanzar en el mejor conocimiento de la sequía y construir un Índice de Vulnerabilidad a este riesgo, de forma que se puedan implementar las medidas más adecuadas de mitigación y adaptación. Por otra parte, el proyecto persigue consolidar una nueva metodología para incorporar al cálculo de ese Índice de Vulnerabilidad nuevos indicadores de capacidad de adaptación, así como para abrir un proceso participativo y deliberativo en torno a las medidas de gestión más aceptadas.

Para ello, el Observatorio Ciudadano de la Sequía empieza por ofrecer un Geovisor con información hidrológica, climática, sobre planificación y gestión de sequías y sobre el grado de vulnerabilidad de las demarcaciones hidrográficas del sur peninsular, que se irá ampliando al resto de las demarcaciones españolas.

En la nueva fase de trabajo que empezamos solicito tu ayuda en la cumplimentación y difusión de un breve cuestionario que hemos elaborado para alimentar los mencionados indicadores de capacidad de adaptación —basados en percepciones sociales y opiniones públicas—, así como para evaluar el grado de conocimiento sobre los usos del agua, el grado de confianza institucional y las medidas de gestión más apoyadas por la población. Los resultados ayudarán, además, a dar continuidad a la serie histórica de algunas de las preguntas clave del Ecobarómetro de Andalucía.

Además de contar con tu respuesta, te agradeceríamos que nos ayudaras a darle la mayor difusión posible de forma que logremos alcanzar unos resultados significativos y la participación de una amplia diversidad de públicos (redes de trabajo, estudiantes, colectivos sociales, asociaciones vecinales, etc.).

El cuestionario se puede realizar tanto en la web como desde dispositivos móviles, compartiendo su enlace, y también se puede encontrar fijado en la cuenta de Twitter del Observatorio (@ObserCiudSequia).

En breve publicaremos en la web los primeros resultados, esperando que sean de tu interés.

Gracias de antemano por tu colaboración.

Saludos cordiales,

Pilar Paneque

Más información: Observatorio Ciudadano de la Sequía - Web: <http://observasequia.es/> - Twitter: @ObserCiudSequia

## EXPERIENCIAS Y BUENAS PRÁCTICAS

### ***Jornades sobre Desenvolupament Local de la Comunitat Valenciana (JDL): una bona pràctica de transferència al territori potenciada des de l'IIDL***

Ricard Calvo Palomares, Mónica Bou Pastor, Enric Sigalat Signes

TERRA. Revista de Desarrollo Local-ISSN: 2386-9968

Número 8(2021), 678-690

DOI 10.7203/terra.8.20470IIDL

–Instituto Interuniversitario de Desarrollo Local

Resum: Una bona pràctica per al territori. Joan Noguera era sabedor de que la proposta de Jornades sobre Desenvolupament Local de la Comunitat Valenciana (JDL) cobrien un espai existent, no ocupat fins aquell moment. Era una necessitat. Les JDL naixien amb una vessant científica molt important. El seu propòsit va ser des d'un principi erigir-se com a un espai científic (investigadors), acadèmic (professorat i estudiants), professional (principalment AEDL) i social (per a personal interessat en general). I en eixe aspecte, l'IIDL, com a institut referent a nivell universitari (interuniversitari entre la Universitat de València i la UJI de Castelló), especialitzat en la matèria, era necessari que se sumara al projecte. Al present text presentem l'experiència desenvolupada als darrers 10 anys, així com els resultats més destacats que s'han oberts a les mateixes (nombre de participants, experiències presentades, llibres publicats, entitats participants, i, continguts de les JDL -ponents, perfil ponents, taules debat, etcètera-) i resultats que han convertit a aquesta experiència en una bona pràctica generadora de transferència al territori.

## OTRAS NOTICIAS DE INTERÉS – NOTICIAS PRENSA

### ***AGER. Revista de Estudios sobre Despoblación y Desarrollo Rural / Journal of Depopulation and Rural Development Studies alcanza su número 32***

Javier Esparcia

Estimados/as lectores/as:

Nos es grato comunicaros que el último número de Ager (32) está a vuestra disposición en nuestra web: <http://ruralager.org/es/journal/>

Igualmente os recordamos que en el Canal Youtube están a vuestra disposición las presentaciones que se hicieron en el seminario dedicado a los artículos publicados en el número anterior: <https://www.youtube.com/channel/UCAYHyZ6sEur0BAwQPrv2UoA>

En otoño tendrá lugar un nuevo seminario, del que recibiréis cumplida información, que incluirá las presentaciones del número que ahora se publica, y cuyos contenidos son los siguientes:

Complete Issue  
Credits and Summary  
Abstracts

Monographic Section: Rural Global Transition: From Agricultural Villages to New Ruralities

Editorial Introduction (Luis Camarero and Jesús Oliva, Guest Editors)

Exploring the Evolutions of Historical Very Small Towns in Rural Change: A focus on their Socio-spatial Reconfigurations in Pays de Caux, France (1960-2020) (Anton Paumelle)

Peasantry and Agrarian Capitalism from below: The Peasant Communities of the Bolivian Southern Highlands under the Quinoa-boom (Francesca Uleri)

Hidden Disparities in Rural Transition: Cosmopolitanism, Socioeconomic Decline and Accesibilities (Luis A. Camarero Rioja, Jesús Oliva Serrano)

Hemp and Industry in Italy: Between Pasts and Present (Davide Cacchioni)

Artículos

La población rural tras la crisis y la poscrisis: Municipios regresivos, resilientes y dinámicos (Cataluña, España) (Fernando-Gil Alonso, Jordi Bayona-i-Carrasco)

[Extended Abstract] Rural population after the economic crisis and post-crisis: Regressive, resilient, and dynamic municipalities (Catalonia, Spain)

Trayectorias y aspiraciones de jóvenes rurales en territorios en transformación: el caso de zonas rurales de Cayambe, Ecuador (Juan Fernández Labbé, Eugenia Quingasía Cevallos)

[Extended Abstract] Trajectories and Aspirations of Rural Young People on Territories in Transformation: A Case in Rural Areas in Cayambe, Ecuador

Con nuestros deseos de que tengáis una felices vacaciones,



Web: <https://www.age-geografia.es/site/geografia-rural/>

Grupo de Geografía Rural de la AGE

Email: [grupo-rural@age-geografia.es](mailto:grupo-rural@age-geografia.es)

Junio-Julio 2021

Cordialmente

-----  
-----  
Prof. Dr. Javier Esparcia

Editor in Chief

AGER - Journal of Depopulation and Rural Development

[ager.journal@gmail.com](mailto:ager.journal@gmail.com)

AGER is a journal with impact factor that focuses on rural development and rural studies

***La agricultura, entre el viejo y el nuevo agrarismo***

Eduardo Moyano Estrada

Fuente/más información: <http://eldiariorural.es/la-agricultura-entre-el-viejo-y-el-nuevo-agrarismo/>

**MUCHAS GRACIAS!!**  
**ESTE BOLETÍN ES DE TOD@S Y PARA TOD@S. ENVIANOS TUS**  
**INFORMACIONES Y NOTICIAS PARA COMPARTIR A [grupo-rural@age-](mailto:grupo-rural@age-geografia.es)**  
**[geografia.es](http://www.age-geografia.es)**